



Città di Legnano

PGT

Piano di Governo del Territorio
Presenti al futuro

PIANO DI GOVERNO DEL TERRITORIO




PIANO DEI SERVIZI

SA05 - Catalogo dei servizi esistenti

Modificato a seguito dell'accoglimento delle osservazioni


07 ottobre 2011

Responsabile del Procedimento



SETTORE 3 GOVERNO E GESTIONE DEL TERRITORIO,
AMBIENTE E SPORTELLI OPERAZIONI IMPRESI
IL PAGANTE
(Dott. Arch. Gian Carlo Morelli)

Sindaco



IL SINDACO
Dott. Lorenzo Vitali

Progettisti



ORDINE DEGLI ARCHITETTI, PAISAGGISTI E CONSERVATORI DELLA PROVINCIA DI MILANO
APRA' FRANCO
architetto 3426

ORDINE DEGLI ARCHITETTI, PAISAGGISTI E CONSERVATORI DELLA PROVINCIA DI MILANO
ENGEL MARCO
architetto 2371

Assessore Assetto e Gestione del Territorio



L'ASSESSORE DELEGATO
(Reg. Gianbattista Fratus)

Gruppo di lavoro

Progettazione urbanistica:
Morfologia e paesaggio
Mobilità
Attività commerciali

Franco Aprà e Marco Engel con Massimo Bianchi e Fabrizio Calloni
Alessandro Isastia

POLINOMIA – Alfredo Drufuca, e Damiano Rossi con Valentina Motta e Stefano Battaiotto.
Società di Ricerca e Pianificazione – Mauro Anzini, e Alessandra Della Porta

Consulenza giuridica

Tiziano Ugoccioni

Comune di Legnano:

Giancarlo Morelli
Paola Ferri
Ufficio Pianificazione generale e attuativa

n°	Denominazione	Indirizzo	Qt	Proprietà	Sup. lotto mq	alunni 2010
1.1	Scuola Materna Centrale	Via Cavour, 7	cs	pubblica	6.670	243
1.2	Scuola Materna Anna Frank	Viale Colombes, 19	osp	pubblica	6.870	139
1.3	Scuola Materna Collodi	Via Pisa, 56	ost	pubblica	7.510	211
1.4	Scuola Materna Caterina Monti Roveda	Via Gilardelli, 4	cs	privata	2.790	109
1.5	Scuola Materna Mater Orphanorum	Via Menotti, 160	ost	privata	4.660	56
1.6	Scuola Materna S.S. Martiri	Via Venezia, 11	ost	privata	2.370	168
1.7	Scuola Materna San Domenico	Via San Martiro, 20	cs	privata	1.940	158
1.8	Scuola Materna San Paolo	Via Parma, 76	ost	privata	3.510	112
1.9	Scuola Materna Santi Magi	Via Goldoni, 11	osp	privata	500	80
1.10	Scuola Materna Santo Bambino Gesù	Corso Sempione, 231	cs	privata	14.810	141
1.11	Scuola Materna Santo Redentore	Via Giovanni Da Legnano, 3	osp	privato	9.000	86
1.12	Scuola Materna Barbara Melzi	Corso Sempione, 102	osp	privata	12.180	113
1.13	Scuola Elementare Carducci	Via Venti Settembre, 2	ost	pubblica	3.910	296
1.14	Scuola Elementare De Amicis	Via Ratti, 1	cs	pubblica	2.400	222
1.15	Scuola Elementare Don Milani	Via Bissolati, 15	cs	pubblica	8.770	171
1.16	Scuola Elementare Manzoni	Via Santa Teresa, 36	osp	pubblica	10.020	413
1.17	Scuola Elementare Mazzini	Piazza Trento e Trieste, 2	cs	pubblica	7.640	240
1.18	Scuola Elementare Pascoli	Viale Colombes, 18	osp	pubblica	14.860	218
1.19	Scuola Elementare Rodari	Via Dei Salici, 4	ost	pubblica	10.490	330
1.20	Scuola Elementare Toscanini	Via Parma, 66	ost	pubblica	20.250	200
1.21	Scuola Elementare Toscanini bis	Via Parma, 75	ost	pubblica	5.620	138

n°	Denominazione	Indirizzo	Qt	Proprietà	Sup. lotto mq	alunni 2010
1.22	Scuola elementare l'Arca	Via Abruzzi, 21	ost	privata	6.540	268
1.23	Scuola elementare Barbara Melzi	Corso Sempione, 102	osp	privata	12.180	247
1.24	Scuola media Bonvesin de la Riva	Via Bonvesin, 1	cs	pubblica	4.830	414
1.25	Scuola Media Dante Alighieri	Via Robino, 25	ost	pubblica	9.150	335
1.26	Scuola Media franco Tosi	Via Santa Teresa, 30	osp	pubblica	13.790	440
1.27	Scuola media Bonvesin de la Riva, succursale	Via Parma, 62	ost	pubblica	7.500	175
1.28	Scuola Media San Massimiliano Kolbe	Via Abruzzi, 21	ost	privata	6.540	227
1.29	Scuola Media Barbara Melzi	Corso Sempione, 102	osp	privata	12.180	185
1.30	I.P.S.I.A. Antonio Bernocchi	Via Bernocchi, 6	cs	pubblica	5.130	610
1.31	I.T.I.S. Antonio Bernocchi	Via Diaz, 2	cs	pubblica	6.240	689
1.32	I.S. Carlo Dell'Acqua	Via Bernocchi, 1	cs	pubblica	6.610	719
1.33	Liceo scientifico e classico Galileo Galilei	Viale Gorizia, 16	cs	pubblica	10.720	1282
1.34	I.S. Carlo Dell'Acqua, succursale	Via Cantù, 5	osp	pubblica	2.950	274
1.35	I.T.I.S. Antonio Bernocchi, succursale	Via Melzi, 188	osp	pubblica	4.920	74
1.36	Centro di Formazione Professionale	Via Cuttica, 7	cs	pubblica	4.080	103
1.37	Istituto Superiore Barbara Melzi	Corso Sempione, 102	osp	privata	12.180	286
1.38	Liceo Scientifico Talisio Tirinnanzi	Via Abruzzi, 21	ost	privata	6.540	36

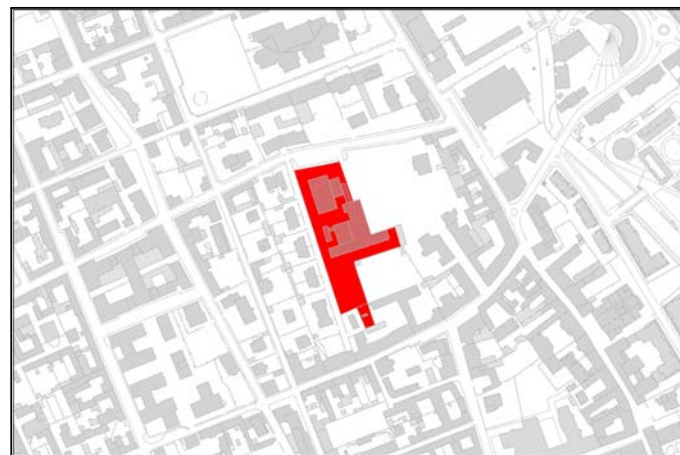
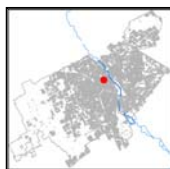
Tipologia n°

Denominazione

Indirizzo

Fg. Map.

Prop. Quartiere



Sup. lotto mq.	<input type="text" value="6670"/>	07/08	08/09	09/10	
Sup. coperta mq.	<input type="text" value="2410"/>	n° alunni	<input type="text" value="222"/>	<input type="text" value="226"/>	<input type="text" value="243"/>
Sup. scoperta mq.	<input type="text" value="4260"/>	n° classi	<input type="text" value="9"/>	<input type="text" value="9"/>	<input type="text" value="9"/>
Slp mq.	<input type="text" value="4185"/>	Sf_alunno	<input type="text" value="30"/>	<input type="text" value="30"/>	<input type="text" value="27"/>
n° aule	<input type="text" value="9"/>	Slp_alunno	<input type="text" value="19"/>	<input type="text" value="19"/>	<input type="text" value="17"/>
n° piani f.t.	<input type="text" value="1/2"/>	al./clas.	<input type="text" value="25"/>	<input type="text" value="25"/>	<input type="text" value="27"/>

Laboratori	<input type="text" value="6"/>	Anno di costruzione	<input type="text"/>
Palestra	<input type="text" value="1"/>	Ultima manut. ristruttur.	<input type="text"/>
Biblioteca	<input type="text" value="0"/>	Stato di manutenzione	<input type="text"/>
Uffici	<input type="text" value="4"/>	Cer. di agibilità	<input type="text"/>
Mensa	<input type="text" value="1"/>	Cert. Prevenzione Incendi	<input type="text"/>
Cucina	<input type="text" value="1"/>	Adeguamento antisismico	<input type="text"/>
Sala medica	<input type="text" value="2"/>	Vincoli	<input type="text" value="Classe di fattibilità componente geologica 2B"/>
Parch. uso pub.	<input type="text" value="si"/>		
Parch. uso priv.	<input type="text" value="no"/>		

Descrizione spazi aperti

Altre note



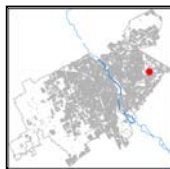
Tipologia n°

Denominazione

Indirizzo

Fg. Map.

Prop. Quartiere



Sup. lotto mq.	<input type="text" value="6870"/>	07/08	08/09	09/10	
Sup. coperta mq.	<input type="text" value="1070"/>	n° alunni	<input type="text" value="128"/>	<input type="text" value="134"/>	<input type="text" value="139"/>
Sup. scoperta mq.	<input type="text" value="5800"/>	n° classi	<input type="text" value="5"/>	<input type="text" value="5"/>	<input type="text" value="5"/>
Slp mq.	<input type="text" value="1070"/>	Sf_alunno	<input type="text" value="54"/>	<input type="text" value="51"/>	<input type="text" value="49"/>
n° aule	<input type="text"/>	Slp_alunno	<input type="text" value="8"/>	<input type="text" value="8"/>	<input type="text" value="8"/>
n° piani f.t.	<input type="text" value="1"/>	al./clas.	<input type="text" value="26"/>	<input type="text" value="27"/>	<input type="text" value="28"/>

Laboratori	<input type="text"/>	Anno di costruzione	<input type="text"/>
Palestra	<input type="text"/>	Ultima manut. ristruttur.	<input type="text"/>
Biblioteca	<input type="text"/>	Stato di manutenzione	<input type="text"/>
Uffici	<input type="text"/>	Cer. di agibilità	<input type="text"/>
Mensa	<input type="text"/>	Cert. Prevenzione Incendi	<input type="text"/>
Cucina	<input type="text"/>	Adeguamento antisismico	<input type="text"/>
Sala medica	<input type="text"/>	Vincoli	<input type="text" value="Classe di fattibilità componente geologica 2B"/>
Parch. uso pub.	<input type="text" value="si"/>		
Parch. uso priv.	<input type="text" value="no"/>		

Descrizione spazi aperti

Altre note



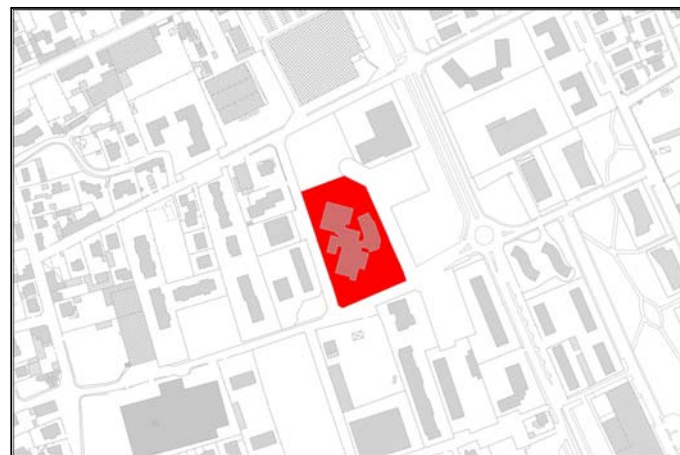
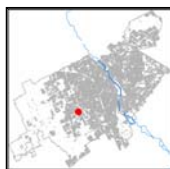
Tipologia n°

Denominazione

Indirizzo

Fg. Map.

Prop. Quartiere



Sup. lotto mq.	<input type="text" value="7510"/>	07/08	08/09	09/10	
Sup. coperta mq.	<input type="text" value="2240"/>	n° alunni	<input type="text" value="213"/>	<input type="text" value="211"/>	<input type="text" value="211"/>
Sup. scoperta mq.	<input type="text" value="5270"/>	n° classi	<input type="text" value="8"/>	<input type="text" value="8"/>	<input type="text" value="8"/>
Slp mq.	<input type="text" value="2240"/>	Sf_alunno	<input type="text" value="35"/>	<input type="text" value="36"/>	<input type="text" value="36"/>
n° aule	<input type="text" value="8"/>	Slp_alunno	<input type="text" value="11"/>	<input type="text" value="11"/>	<input type="text" value="11"/>
n° piani f.t.	<input type="text" value="1"/>	al./clas.	<input type="text" value="27"/>	<input type="text" value="26"/>	<input type="text" value="26"/>

Laboratori	<input type="text" value="38"/>	Anno di costruzione	<input type="text"/>
Palestra	<input type="text"/>	Ultima manut. ristruttur.	<input type="text"/>
Biblioteca	<input type="text" value="1"/>	Stato di manutenzione	<input type="text"/>
Uffici	<input type="text" value="1"/>	Cer. di agibilità	<input type="text"/>
Mensa	<input type="text" value="1"/>	Cert. Prevenzione Incendi	<input type="text"/>
Cucina	<input type="text" value="1"/>	Adeguamento antisismico	<input type="text"/>
Sala medica	<input type="text" value="1"/>	Vincoli	<input type="text" value="Classe di fattibilità componente geologica 2B"/>
Parch. uso pub.	<input type="text" value="si"/>		
Parch. uso priv.	<input type="text" value="no"/>		

Descrizione spazi aperti

Altre note



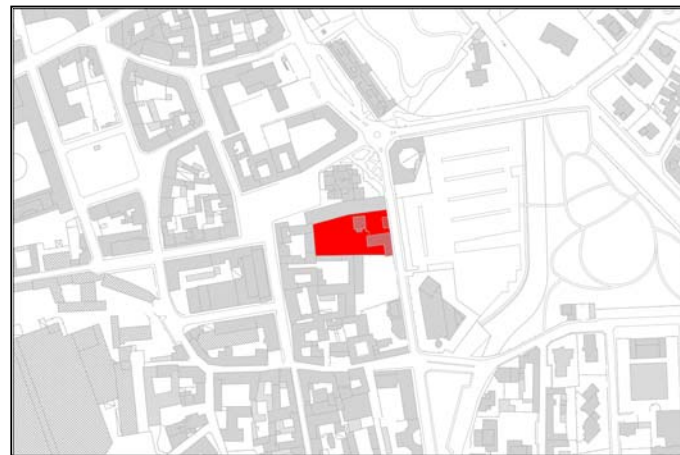
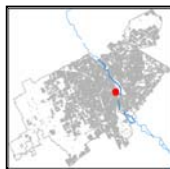
Tipologia n°

Denominazione

Indirizzo

Fg. Map.

Prop. Quartiere



Sup. lotto mq.	<input type="text" value="2790"/>	07/08	08/09	09/10	
Sup. coperta mq.	<input type="text" value="520"/>	n° alunni	<input type="text" value="111"/>	<input type="text" value="108"/>	<input type="text" value="109"/>
Sup. scoperta mq.	<input type="text" value="2270"/>	n° classi	<input type="text" value="4"/>	<input type="text" value="4"/>	<input type="text" value="4"/>
Slp mq.	<input type="text" value="980"/>	Sf_alunno	<input type="text" value="25"/>	<input type="text" value="26"/>	<input type="text" value="26"/>
n° aule	<input type="text" value="4"/>	Slp_alunno	<input type="text" value="9"/>	<input type="text" value="9"/>	<input type="text" value="9"/>
n° piani f.t.	<input type="text" value="2"/>	al./clas.	<input type="text" value="28"/>	<input type="text" value="27"/>	<input type="text" value="27"/>

Laboratori	<input type="text" value="2"/>	Anno di costruzione	<input type="text"/>
Palestra	<input type="text" value="1"/>	Ultima manut. ristruttur.	<input type="text"/>
Biblioteca	<input type="text"/>	Stato di manutenzione	<input type="text"/>
Uffici	<input type="text" value="1"/>	Cer. di agibilità	<input type="text"/>
Mensa	<input type="text" value="1"/>	Cert. Prevenzione Incendi	<input type="text"/>
Cucina	<input type="text" value="1"/>	Adeguamento antisismico	<input type="text"/>
Sala medica	<input type="text" value="1"/>	Vincoli	<input type="text" value="P.A.I. Limite esterno alla fascia C, Classe di fattibilità componente geologica classe 2A-2B"/>
Parch. uso pub.	<input type="text" value="si"/>		
Parch. uso priv.	<input type="text" value="no"/>		

Descrizione spazi aperti

Altre note



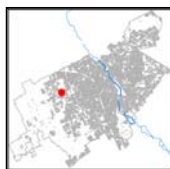
Tipologia n°

Denominazione

Indirizzo

Fg. Map.

Prop. Quartiere



Sup. lotto mq.	<input type="text" value="4660"/>	07/08	08/09	09/10	
Sup. coperta mq.	<input type="text" value="1480"/>	n° alunni	<input type="text" value="59"/>	<input type="text" value="57"/>	<input type="text" value="56"/>
Sup. scoperta mq.	<input type="text" value="3180"/>	n° classi	<input type="text" value="2"/>	<input type="text" value="2"/>	<input type="text" value="2"/>
Slp mq.	<input type="text" value="1850"/>	Sf_alunno	<input type="text" value="79"/>	<input type="text" value="82"/>	<input type="text" value="83"/>
n° aule	<input type="text" value="4"/>	Slp_alunno	<input type="text" value="31"/>	<input type="text" value="32"/>	<input type="text" value="33"/>
n° piani f.t.	<input type="text" value="1/2"/>	al./clas.	<input type="text" value="30"/>	<input type="text" value="29"/>	<input type="text" value="28"/>

Laboratori	<input type="text" value="1"/>	Anno di costruzione	<input type="text"/>
Palestra	<input type="text"/>	Ultima manut. ristruttur.	<input type="text"/>
Biblioteca	<input type="text"/>	Stato di manutenzione	<input type="text"/>
Uffici	<input type="text" value="1"/>	Cer. di agibilità	<input type="text"/>
Mensa	<input type="text" value="1"/>	Cert. Prevenzione Incendi	<input type="text"/>
Cucina	<input type="text" value="1"/>	Adeguamento antisismico	<input type="text"/>
Sala medica	<input type="text"/>	Vincoli	<input type="text" value="Classe di fattibilità componente geologica 2B"/>
Parch. uso pub.	<input type="text" value="no"/>		
Parch. uso priv.	<input type="text" value="no"/>		

Descrizione spazi aperti

Altre note



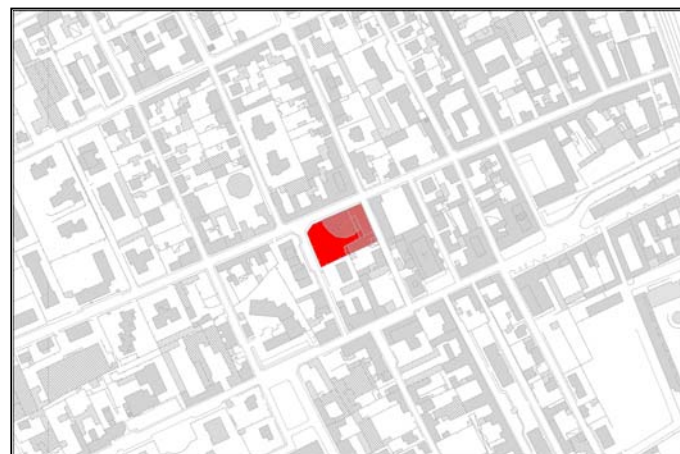
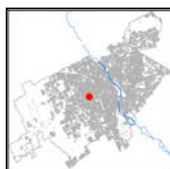
Tipologia n°

Denominazione

Indirizzo

Fg. Map.

Prop. Quartiere



Sup. lotto mq.	<input type="text" value="2370"/>	07/08	08/09	09/10	
Sup. coperta mq.	<input type="text" value="1310"/>	n° alunni	<input type="text" value="164"/>	<input type="text" value="174"/>	<input type="text" value="168"/>
Sup. scoperta mq.	<input type="text" value="1060"/>	n° classi	<input type="text" value="6"/>	<input type="text" value="6"/>	<input type="text" value="6"/>
Slp mq.	<input type="text" value="2310"/>	Sf_alunno	<input type="text" value="14"/>	<input type="text" value="14"/>	<input type="text" value="14"/>
n° aule	<input type="text" value="12"/>	Slp_alunno	<input type="text" value="14"/>	<input type="text" value="13"/>	<input type="text" value="14"/>
n° piani f.t.	<input type="text" value="1/2"/>	al./clas.	<input type="text" value="27"/>	<input type="text" value="29"/>	<input type="text" value="28"/>

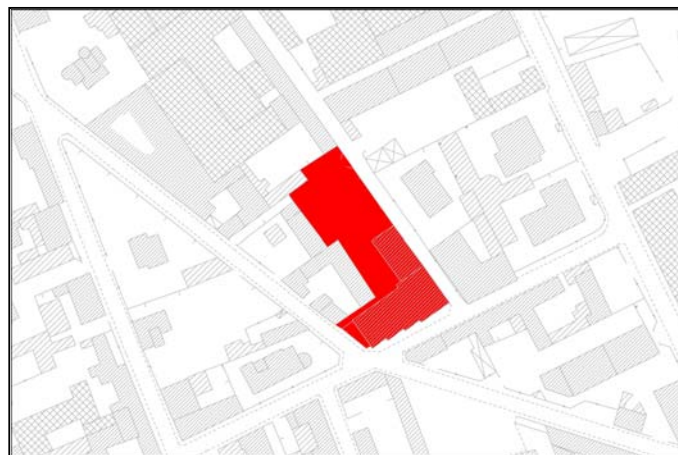
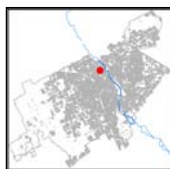
Laboratori	<input type="text" value="1"/>	Anno di costruzione	<input type="text"/>
Palestra	<input type="text" value="1"/>	Ultima manut. ristruttur.	<input type="text"/>
Biblioteca	<input type="text"/>	Stato di manutenzione	<input type="text"/>
Uffici	<input type="text" value="1"/>	Cer. di agibilità	<input type="text"/>
Mensa	<input type="text" value="1"/>	Cert. Prevenzione Incendi	<input type="text"/>
Cucina	<input type="text" value="1"/>	Adeguamento antisismico	<input type="text"/>
Sala medica	<input type="text" value="1"/>	Vincoli	<input type="text" value="Classe di fattibilità componente geologica 2B"/>
Parch. uso pub.	<input type="text" value="no"/>		
Parch. uso priv.	<input type="text" value="no"/>		

Descrizione spazi aperti

Altre note



Tipologia n°
 Denominazione
 Indirizzo
 Fg. Map.
 Prop. Quartiere



Sup. lotto mq.	<input type="text" value="1940"/>	07/08	08/09	09/10	
Sup. coperta mq.	<input type="text" value="830"/>	n° alunni	<input type="text" value="153"/>	<input type="text" value="159"/>	<input type="text" value="158"/>
Sup. scoperta mq.	<input type="text" value="1110"/>	n° classi	<input type="text" value="6"/>	<input type="text" value="6"/>	<input type="text" value="6"/>
Slp mq.	<input type="text" value="1660"/>	Sf_alunno	<input type="text" value="13"/>	<input type="text" value="12"/>	<input type="text" value="12"/>
n° aule	<input type="text"/>	Slp_alunno	<input type="text" value="11"/>	<input type="text" value="10"/>	<input type="text" value="11"/>
n° piani f.t.	<input type="text" value="2"/>	al./clas.	<input type="text" value="26"/>	<input type="text" value="27"/>	<input type="text" value="26"/>

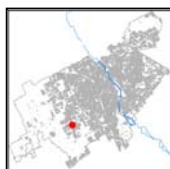
Laboratori	<input type="checkbox"/>	Anno di costruzione	<input type="text"/>
Palestra	<input type="checkbox"/>	Ultima manut. ristruttur.	<input type="text"/>
Biblioteca	<input type="checkbox"/>	Stato di manutenzione	<input type="text"/>
Uffici	<input type="checkbox"/>	Cer. di agibilità	<input type="text"/>
Mensa	<input type="checkbox"/>	Cert. Prevenzione Incendi	<input type="text"/>
Cucina	<input type="checkbox"/>	Adeguamento antisismico	<input type="text"/>
Sala medica	<input type="checkbox"/>	Vincoli	<input type="text" value="Classe di fattibilità componente geologica 2B"/>
Parch. uso pub.	<input type="checkbox"/>		
Parch. uso priv.	<input type="checkbox"/>		

Descrizione spazi aperti

Altre note



Tipologia n°
 Denominazione
 Indirizzo
 Fg. Map.
 Prop. Quartiere



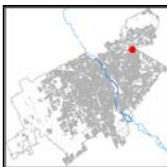
Sup. lotto mq.	<input type="text" value="3510"/>	07/08	08/09	09/10	
Sup. coperta mq.	<input type="text" value="860"/>	n° alunni	<input type="text" value="112"/>	<input type="text" value="112"/>	<input type="text" value="112"/>
Sup. scoperta mq.	<input type="text" value="2650"/>	n° classi	<input type="text" value="4"/>	<input type="text" value="4"/>	<input type="text" value="4"/>
Slp mq.	<input type="text" value="1330"/>	Sf_alunno	<input type="text" value="31"/>	<input type="text" value="31"/>	<input type="text" value="31"/>
n° aule	<input type="text" value="4"/>	Slp_alunno	<input type="text" value="12"/>	<input type="text" value="12"/>	<input type="text" value="12"/>
n° piani f.t.	<input type="text" value="1/2"/>	al./clas.	<input type="text" value="28"/>	<input type="text" value="28"/>	<input type="text" value="28"/>

Laboratori	<input type="text" value="1"/>	Anno di costruzione	<input type="text"/>
Palestra	<input type="checkbox"/>	Ultima manut. ristruttur.	<input type="text"/>
Biblioteca	<input type="checkbox"/>	Stato di manutenzione	<input type="text"/>
Uffici	<input type="text" value="1"/>	Cer. di agibilità	<input type="text"/>
Mensa	<input type="text" value="1"/>	Cert. Prevenzione Incendi	<input type="text"/>
Cucina	<input type="text" value="1"/>	Adeguamento antisismico	<input type="text"/>
Sala medica	<input type="text" value="1"/>	Vincoli	<input type="text" value="Classe di fattibilità componente geologica 2B"/>
Parch. uso pub.	<input type="text" value="no"/>		
Parch. uso priv.	<input type="text" value="no"/>		

Descrizione spazi aperti

Altre note



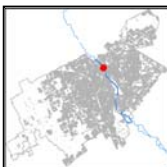
Tipologia	Infanzia	n°	1.9		
Denominazione	Scuola Materna Santi Magi				
Indirizzo	Via Goldoni, 11				
Fg.	4	Map.	185		
Prop.	privata			Quartiere	osp

Sup. lotto mq.	500	07/08	08/09	09/10	
Sup. coperta mq.	110	n° alunni	71	77	80
Sup. scoperta mq.	390	n° classi	3	3	3
Slp mq.	330	Sf_alunno	7	6	6
n° aule	3	Slp_alunno	5	4	4
n° piani f.t.	3	al./clas.	24	26	27

Laboratori	2	Anno di costruzione	
Palestra		Ultima manut. ristruttur.	
Biblioteca		Stato di manutenzione	
Uffici	1	Cer. di agibilità	
Mensa	1	Cert. Prevenzione Incendi	
Cucina	1	Adeguamento antisismico	
Sala medica	1	Vincoli	Classe di fattibilità componente geologica 2B
Parch. uso pub.	no		
Parch. uso priv.	no		

Descrizione spazi aperti	L'edificio è circondato da un passaggio pavimentato a sua volta circondato da prato sul quale sono posizionati alcuni giochi per i bimbi
Altre note	Al piano rialzato è presente anche una sala per i giochi dei bimbi

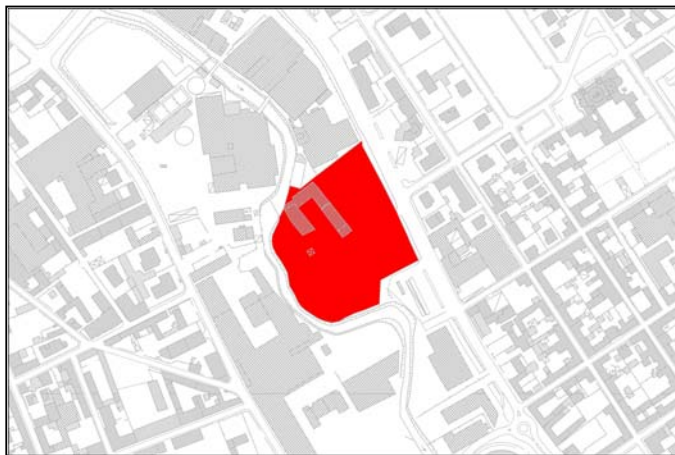


Tipologia	Infanzia	n°	1.10		
Denominazione	Scuola Materna Santo Bambino Gesù				
Indirizzo	Corso Sempione, 231				
Fg.	14	Map.	352, 356, 357, 358		
Prop.	privata			Quartiere	cs

Sup. lotto mq.	14810	07/08	08/09	09/10	
Sup. coperta mq.	1280	n° alunni	138	140	141
Sup. scoperta mq.	13530	n° classi	5	5	5
Slp mq.	2040	Sf_alunno	107	106	105
n° aule	5	Slp_alunno	15	15	14
n° piani f.t.	1/2	al./clas.	28	28	28

Laboratori	2	Anno di costruzione	
Palestra		Ultima manut. ristruttur.	
Biblioteca		Stato di manutenzione	
Uffici	1	Cer. di agibilità	
Mensa	1	Cert. Prevenzione Incendi	
Cucina	1	Adeguamento antisismico	
Sala medica	1	Vincoli	P.A.I. Limite esterno alla fascia C, Classe di fattibilità componente geologica classe 2A-2B, Fascia di rispetto R.D.
Parch. uso pub.	no		
Parch. uso priv.	no		

Descrizione spazi aperti	L'edificio forma una corte aperta a sud e nel mezzo c'è un'area pavimentata riservata ai giochi dei bimbi; mentre esternamente è completamente a verde con alberi ad alto fusto
Altre note	L'edificio posto su due livelli ha il piano superiore adibito a residenza per le suore



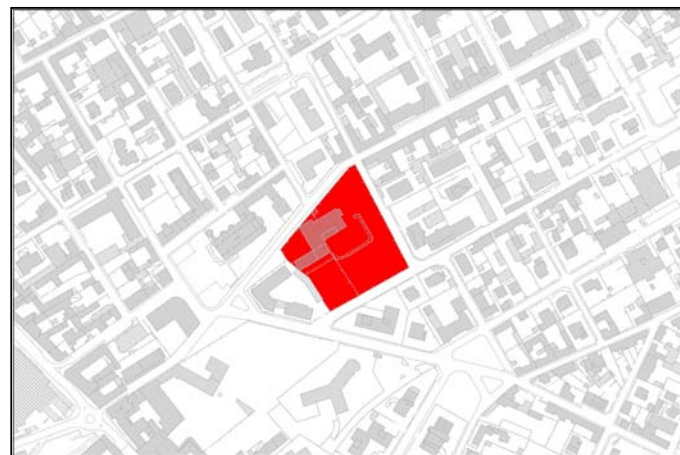
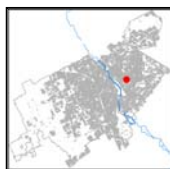
Tipologia n°

Denominazione

Indirizzo

Fg. Map.

Prop. Quartiere



Sup. lotto mq.	<input type="text" value="9000"/>	07/08	08/09	09/10	
Sup. coperta mq.	<input type="text" value="1240"/>	n° alunni	<input type="text" value="83"/>	<input type="text" value="87"/>	<input type="text" value="86"/>
Sup. scoperta mq.	<input type="text" value="7760"/>	n° classi	<input type="text" value="3"/>	<input type="text" value="3"/>	<input type="text" value="3"/>
Slp mq.	<input type="text" value="3510"/>	Sf_alunno	<input type="text" value="108"/>	<input type="text" value="103"/>	<input type="text" value="105"/>
n° aule	<input type="text" value="4"/>	Slp_alunno	<input type="text" value="42"/>	<input type="text" value="40"/>	<input type="text" value="41"/>
n° piani f.t.	<input type="text" value="2/3"/>	al./clas.	<input type="text" value="28"/>	<input type="text" value="29"/>	<input type="text" value="29"/>

Laboratori	<input type="checkbox"/>	Anno di costruzione	<input type="text"/>
Palestra	<input type="checkbox"/>	Ultima manut. ristruttur.	<input type="text"/>
Biblioteca	<input type="checkbox"/>	Stato di manutenzione	<input type="text"/>
Uffici	<input type="text" value="1"/>	Cer. di agibilità	<input type="text"/>
Mensa	<input type="text" value="1"/>	Cert. Prevenzione Incendi	<input type="text"/>
Cucina	<input type="text" value="1"/>	Adeguamento antisismico	<input type="text"/>
Sala medica	<input type="checkbox"/>	Vincoli	<input type="text" value="Classe di fattibilità componente geologica 2B"/>
Parch. uso pub.	<input type="text" value="si"/>		
Parch. uso priv.	<input type="text" value="si"/>		

Descrizione spazi aperti

Altre note



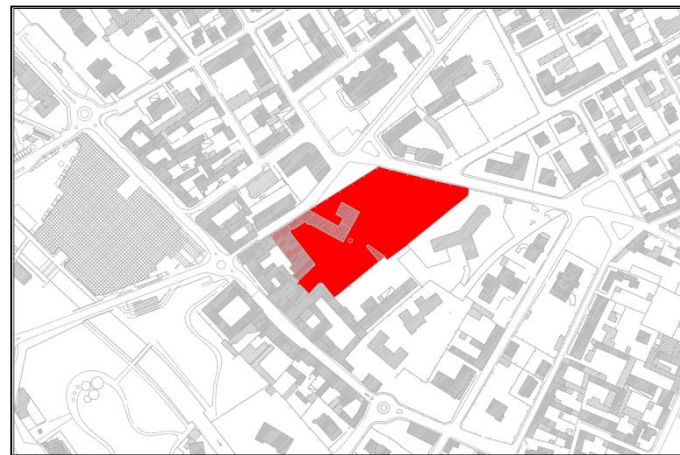
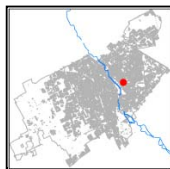
Tipologia n°

Denominazione

Indirizzo

Fg. Map.

Prop. Quartiere



Sup. lotto mq.	<input type="text" value="12180"/>	07/08	08/09	09/10	
Sup. coperta mq.	<input type="text" value="2020"/>	n° alunni	<input type="text" value="110"/>	<input type="text" value="112"/>	<input type="text" value="113"/>
Sup. scoperta mq.	<input type="text" value="10160"/>	n° classi	<input type="text" value="4"/>	<input type="text" value="4"/>	<input type="text" value="4"/>
Slp mq.	<input type="text" value="2020"/>	Sf_alunno	<input type="text" value="111"/>	<input type="text" value="109"/>	<input type="text" value="108"/>
n° aule	<input type="text" value="4"/>	Slp_alunno	<input type="text" value="18"/>	<input type="text" value="18"/>	<input type="text" value="18"/>
n° piani f.t.	<input type="text" value="1"/>	al./clas.	<input type="text" value="28"/>	<input type="text" value="28"/>	<input type="text" value="28"/>

Laboratori	<input type="text" value="1"/>	Anno di costruzione	<input type="text"/>
Palestra	<input type="checkbox"/>	Ultima manut. ristruttur.	<input type="text"/>
Biblioteca	<input type="checkbox"/>	Stato di manutenzione	<input type="text"/>
Uffici	<input type="text" value="1"/>	Cer. di agibilità	<input type="text"/>
Mensa	<input type="text" value="1"/>	Cert. Prevenzione Incendi	<input type="text"/>
Cucina	<input type="text" value="1"/>	Adeguamento antisismico	<input type="text"/>
Sala medica	<input type="checkbox"/>	Vincoli	<input type="text" value="Classe di fattibilità componente geologica 2B"/>
Parch. uso pub.	<input type="text" value="no"/>		
Parch. uso priv.	<input type="text" value="si"/>		

Descrizione spazi aperti

Altre note



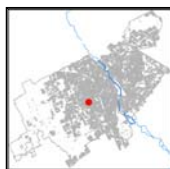
Tipologia n°

Denominazione

Indirizzo

Fg. Map.

Prop. Quartiere

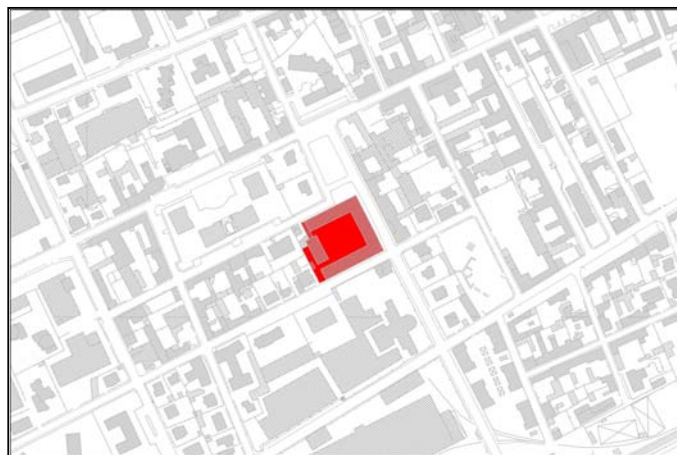


Sup. lotto mq.	<input type="text" value="3910"/>	07/08	08/09	09/10	
Sup. coperta mq.	<input type="text" value="2160"/>	n° alunni	<input type="text" value="309"/>	<input type="text" value="295"/>	<input type="text" value="296"/>
Sup. scoperta mq.	<input type="text" value="1750"/>	n° classi	<input type="text" value="14"/>	<input type="text" value="14"/>	<input type="text" value="14"/>
Slp mq.	<input type="text" value="4000"/>	Sf_alunno	<input type="text" value="13"/>	<input type="text" value="13"/>	<input type="text" value="13"/>
n° aule	<input type="text"/>	Slp_alunno	<input type="text" value="13"/>	<input type="text" value="14"/>	<input type="text" value="14"/>
n° piani f.t.	<input type="text" value="1/2"/>	al./clas.	<input type="text" value="22"/>	<input type="text" value="21"/>	<input type="text" value="21"/>

Laboratori	<input type="checkbox"/>	Anno di costruzione	<input type="text"/>
Palestra	<input type="checkbox"/>	Ultima manut. ristruttur.	<input type="text"/>
Biblioteca	<input type="checkbox"/>	Stato di manutenzione	<input type="text"/>
Uffici	<input type="checkbox"/>	Cer. di agibilità	<input type="text"/>
Mensa	<input type="checkbox"/>	Cert. Prevenzione Incendi	<input type="text"/>
Cucina	<input type="checkbox"/>	Adeguamento antisismico	<input type="text"/>
Sala medica	<input type="checkbox"/>	Vincoli	<input type="text" value="Classe di fattibilità componente geologica 2B"/>
Parch. uso pub.	<input type="checkbox"/>		
Parch. uso priv.	<input type="checkbox"/>		

Descrizione spazi aperti

Altre note



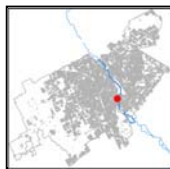
Tipologia n°

Denominazione

Indirizzo

Fg. Map.

Prop. Quartiere

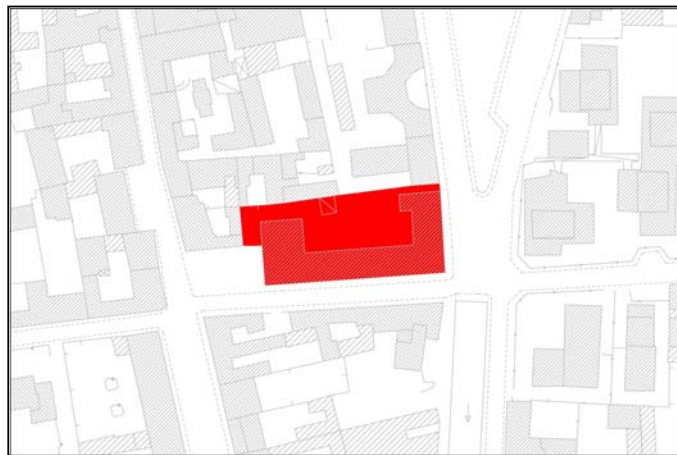


Sup. lotto mq.	<input type="text" value="2400"/>	07/08	08/09	09/10	
Sup. coperta mq.	<input type="text" value="1310"/>	n° alunni	<input type="text" value="221"/>	<input type="text" value="227"/>	<input type="text" value="222"/>
Sup. scoperta mq.	<input type="text" value="1090"/>	n° classi	<input type="text" value="11"/>	<input type="text" value="11"/>	<input type="text" value="11"/>
Slp mq.	<input type="text" value="3840"/>	Sf_alunno	<input type="text" value="11"/>	<input type="text" value="11"/>	<input type="text" value="11"/>
n° aule	<input type="text"/>	Slp_alunno	<input type="text" value="17"/>	<input type="text" value="17"/>	<input type="text" value="17"/>
n° piani f.t.	<input type="text" value="3"/>	al./clas.	<input type="text" value="20"/>	<input type="text" value="21"/>	<input type="text" value="20"/>

Laboratori	<input type="checkbox"/>	Anno di costruzione	<input type="text"/>
Palestra	<input type="checkbox"/>	Ultima manut. ristruttur.	<input type="text"/>
Biblioteca	<input type="checkbox"/>	Stato di manutenzione	<input type="text"/>
Uffici	<input type="checkbox"/>	Cer. di agibilità	<input type="text"/>
Mensa	<input type="checkbox"/>	Cert. Prevenzione Incendi	<input type="text"/>
Cucina	<input type="checkbox"/>	Adeguamento antisismico	<input type="text"/>
Sala medica	<input type="checkbox"/>	Vincoli	<input type="text" value="P.A.I. Limite esterno alla fascia C, Classe di fattibilità componente geologica classe 2A-2B, Fascia di rispetto R.D."/>
Parch. uso pub.	<input type="checkbox"/>		
Parch. uso priv.	<input type="checkbox"/>		

Descrizione spazi aperti

Altre note



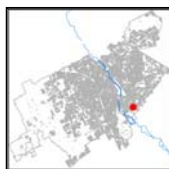
Tipologia n°

Denominazione

Indirizzo

Fg. Map.

Prop. Quartiere

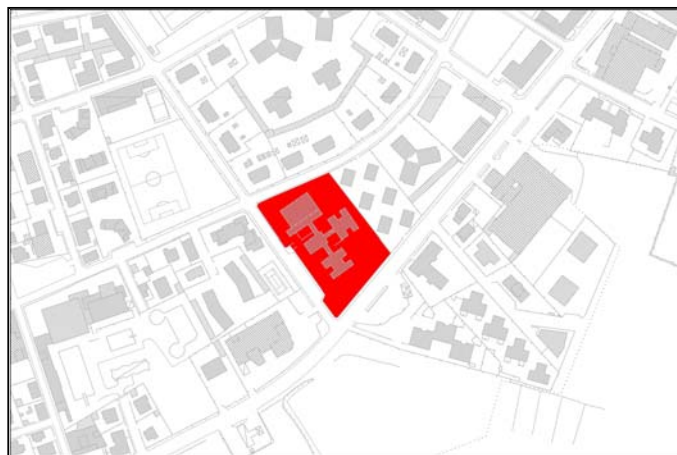


Sup. lotto mq.	<input type="text" value="8770"/>	07/08	08/09	09/10	
Sup. coperta mq.	<input type="text" value="2040"/>	n° alunni	<input type="text" value="207"/>	<input type="text" value="194"/>	<input type="text" value="171"/>
Sup. scoperta mq.	<input type="text" value="6730"/>	n° classi	<input type="text" value="10"/>	<input type="text" value="10"/>	<input type="text" value="9"/>
Slp mq.	<input type="text" value="3470"/>	Sf_alunno	<input type="text" value="42"/>	<input type="text" value="45"/>	<input type="text" value="51"/>
n° aule	<input type="text" value="11"/>	Slp_alunno	<input type="text" value="17"/>	<input type="text" value="18"/>	<input type="text" value="20"/>
n° piani f.t.	<input type="text" value="1/2"/>	al./clas.	<input type="text" value="21"/>	<input type="text" value="19"/>	<input type="text" value="19"/>

Laboratori	<input type="text" value="6"/>	Anno di costruzione	<input type="text"/>
Palestra	<input type="text" value="1"/>	Ultima manut. ristruttur.	<input type="text"/>
Biblioteca	<input type="text" value="1"/>	Stato di manutenzione	<input type="text"/>
Uffici	<input type="text"/>	Cer. di agibilità	<input type="text"/>
Mensa	<input type="text" value="1"/>	Cert. Prevenzione Incendi	<input type="text"/>
Cucina	<input type="text" value="1"/>	Adeguamento antisismico	<input type="text"/>
Sala medica	<input type="text" value="1"/>	Vincoli	<input type="text" value="Fascia di rispetto pozzi 200 m, Classe di fattibilità componente geologica 2B"/>
Parch. uso pub.	<input type="text" value="si"/>		
Parch. uso priv.	<input type="text" value="no"/>		

Descrizione spazi aperti

Altre note



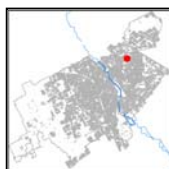
Tipologia n°

Denominazione

Indirizzo

Fg. Map.

Prop. Quartiere



Sup. lotto mq.	<input type="text" value="10020"/>	07/08	08/09	09/10	
Sup. coperta mq.	<input type="text" value="3530"/>	n° alunni	<input type="text" value="386"/>	<input type="text" value="418"/>	<input type="text" value="413"/>
Sup. scoperta mq.	<input type="text" value="6490"/>	n° classi	<input type="text" value="19"/>	<input type="text" value="19"/>	<input type="text" value="19"/>
Slp mq.	<input type="text" value="5490"/>	Sf_alunno	<input type="text" value="26"/>	<input type="text" value="24"/>	<input type="text" value="24"/>
n° aule	<input type="text"/>	Slp_alunno	<input type="text" value="14"/>	<input type="text" value="13"/>	<input type="text" value="13"/>
n° piani f.t.	<input type="text" value="1/2"/>	al./clas.	<input type="text" value="20"/>	<input type="text" value="22"/>	<input type="text" value="22"/>

Laboratori	<input type="text"/>	Anno di costruzione	<input type="text"/>
Palestra	<input type="text"/>	Ultima manut. ristruttur.	<input type="text"/>
Biblioteca	<input type="text"/>	Stato di manutenzione	<input type="text"/>
Uffici	<input type="text"/>	Cer. di agibilità	<input type="text"/>
Mensa	<input type="text"/>	Cert. Prevenzione Incendi	<input type="text"/>
Cucina	<input type="text"/>	Adeguamento antisismico	<input type="text"/>
Sala medica	<input type="text"/>	Vincoli	<input type="text" value="Classe di fattibilità componente geologica 2B"/>
Parch. uso pub.	<input type="text"/>		
Parch. uso priv.	<input type="text"/>		

Descrizione spazi aperti

Altre note



Tipologia	Primaria	n°	1.17	
Denominazione	Scuola Elementare Mazzini			
Indirizzo	Piazza Trento e Trieste, 2			
Fg.	14	Map.	278, 279, 280, 281, 282	
Prop.	pubblica	Quartiere	cs	

Sup. lotto mq.	7640	07/08	08/09	09/10	
Sup. coperta mq.	3280	n° alunni	257	232	240
Sup. scoperta mq.	4360	n° classi	13	12	12
Slp mq.	5650	Sf_alunno	30	33	32
n° aule	22	Slp_alunno	22	24	24
n° piani f.t.	1/2	al./clas.	20	19	20

Laboratori	<input type="checkbox"/>	Anno di costruzione	<input type="text"/>
Palestra	1	Ultima manut. ristruttur.	<input type="text"/>
Biblioteca	1	Stato di manutenzione	<input type="text"/>
Uffici	<input type="checkbox"/>	Cer. di agibilità	<input type="text"/>
Mensa	1	Cert. Prevenzione Incendi	<input type="text"/>
Cucina	1	Adeguamento antisismico	<input type="text"/>
Sala medica	1	Vincoli	Classe di fattibilità componente geologica 2B
Parch. uso pub.	no		
Parch. uso priv.	no		

Descrizione spazi aperti	La parte sud dell'edificio è costeggiata da alberi ad alto fusto, mentre a nord c'è uno spiazzo pavimentato con una parte a prato ed alcune alberature
Altre note	<input type="text"/>



Tipologia	Primaria	n°	1.18	
Denominazione	Scuola Elementare Pascoli			
Indirizzo	Viale Colombes, 18			
Fg.	28	Map.	76, 102, 136, 131, 128, 127p	
Prop.	pubblica	Quartiere	osp	

Sup. lotto mq.	14860	07/08	08/09	09/10	
Sup. coperta mq.	3460	n° alunni	207	201	218
Sup. scoperta mq.	11400	n° classi	10	10	11
Slp mq.	4210	Sf_alunno	72	74	68
n° aule	10	Slp_alunno	20	21	19
n° piani f.t.	1/2	al./clas.	21	20	20

Laboratori	4	Anno di costruzione	<input type="text"/>
Palestra	1	Ultima manut. ristruttur.	<input type="text"/>
Biblioteca	1	Stato di manutenzione	<input type="text"/>
Uffici	3	Cer. di agibilità	<input type="text"/>
Mensa	1	Cert. Prevenzione Incendi	<input type="text"/>
Cucina	1	Adeguamento antisismico	<input type="text"/>
Sala medica	1	Vincoli	Classe di fattibilità componente geologica 2B
Parch. uso pub.	no		
Parch. uso priv.	si		

Descrizione spazi aperti	Tutto il complesso è circondato da verde a prato con alcune alberature
Altre note	<input type="text"/>



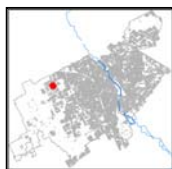
Tipologia n°

Denominazione

Indirizzo

Fg. Map.

Prop. Quartiere



Sup. lotto mq.	<input type="text" value="10490"/>	07/08	08/09	09/10	
Sup. coperta mq.	<input type="text" value="2665"/>	n° alunni	<input type="text" value="330"/>	<input type="text" value="322"/>	<input type="text" value="330"/>
Sup. scoperta mq.	<input type="text" value="7825"/>	n° classi	<input type="text" value="16"/>	<input type="text" value="15"/>	<input type="text" value="15"/>
Slp mq.	<input type="text" value="4760"/>	Sf_alunno	<input type="text" value="32"/>	<input type="text" value="33"/>	<input type="text" value="32"/>
n° aule	<input type="text"/>	Slp_alunno	<input type="text" value="14"/>	<input type="text" value="15"/>	<input type="text" value="14"/>
n° piani f.t.	<input type="text" value="1/2"/>	al./clas.	<input type="text" value="21"/>	<input type="text" value="21"/>	<input type="text" value="22"/>

Laboratori	<input type="checkbox"/>	Anno di costruzione	<input type="text"/>
Palestra	<input type="checkbox"/>	Ultima manut. ristruttur.	<input type="text"/>
Biblioteca	<input type="checkbox"/>	Stato di manutenzione	<input type="text"/>
Uffici	<input type="checkbox"/>	Cer. di agibilità	<input type="text"/>
Mensa	<input type="checkbox"/>	Cert. Prevenzione Incendi	<input type="text"/>
Cucina	<input type="checkbox"/>	Adeguamento antisismico	<input type="text"/>
Sala medica	<input type="checkbox"/>	Vincoli	<input type="text" value="Classe di fattibilità componente geologica 2B"/>
Parch. uso pub.	<input type="checkbox"/>		
Parch. uso priv.	<input type="checkbox"/>		

Descrizione spazi aperti

Altre note



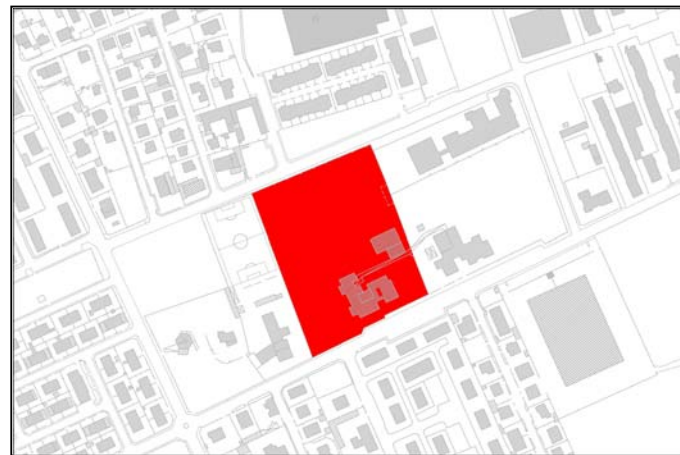
Tipologia n°

Denominazione

Indirizzo

Fg. Map.

Prop. Quartiere



Sup. lotto mq.	<input type="text" value="20250"/>	07/08	08/09	09/10	
Sup. coperta mq.	<input type="text" value="1830"/>	n° alunni	<input type="text" value="328"/>	<input type="text" value="346"/>	<input type="text" value="200"/>
Sup. scoperta mq.	<input type="text" value="18420"/>	n° classi	<input type="text" value="14"/>	<input type="text" value="15"/>	<input type="text" value="9"/>
Slp mq.	<input type="text" value="2220"/>	Sf_alunno	<input type="text" value="62"/>	<input type="text" value="59"/>	<input type="text" value="101"/>
n° aule	<input type="text" value="11"/>	Slp_alunno	<input type="text" value="7"/>	<input type="text" value="6"/>	<input type="text" value="11"/>
n° piani f.t.	<input type="text" value="1/2"/>	al./clas.	<input type="text" value="23"/>	<input type="text" value="23"/>	<input type="text" value="22"/>

Laboratori	<input type="checkbox"/>	Anno di costruzione	<input type="text"/>
Palestra	<input type="text" value="1"/>	Ultima manut. ristruttur.	<input type="text"/>
Biblioteca	<input type="text" value="1"/>	Stato di manutenzione	<input type="text"/>
Uffici	<input type="checkbox"/>	Cer. di agibilità	<input type="text"/>
Mensa	<input type="text" value="1"/>	Cert. Prevenzione Incendi	<input type="text"/>
Cucina	<input type="text" value="1"/>	Adeguamento antisismico	<input type="text"/>
Sala medica	<input type="text" value="1"/>	Vincoli	<input type="text" value="P.I.F. - Boschi, Classe di fattibilità componente geologica 2B"/>
Parch. uso pub.	<input type="checkbox"/>		
Parch. uso priv.	<input type="checkbox"/>		

Descrizione spazi aperti

Altre note



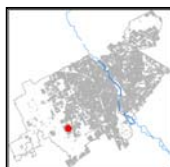
Tipologia n°

Denominazione

Indirizzo

Fg. Map.

Prop. Quartiere



Sup. lotto mq.	<input type="text" value="5620"/>	07/08	08/09	09/10
Sup. coperta mq.	<input type="text" value="2110"/>	n° alunni	<input type="text"/>	<input type="text" value="138"/>
Sup. scoperta mq.	<input type="text" value="3510"/>	n° classi	<input type="text"/>	<input type="text" value="6"/>
Slp mq.	<input type="text"/>	Sf_alunno	<input type="text" value="?"/> <input type="text" value="?"/> <input type="text" value="41"/>	
n° aule	<input type="text"/>	Slp_alunno	<input type="text" value="0"/>	
n° piani f.t.	<input type="text"/>	al./clas.	<input type="text" value="23"/>	

Laboratori	<input type="checkbox"/>	Anno di costruzione	<input type="text"/>
Palestra	<input type="checkbox"/>	Ultima manut. ristruttur.	<input type="text"/>
Biblioteca	<input type="checkbox"/>	Stato di manutenzione	<input type="text"/>
Uffici	<input type="checkbox"/>	Cer. di agibilità	<input type="text"/>
Mensa	<input type="checkbox"/>	Cert. Prevenzione Incendi	<input type="text"/>
Cucina	<input type="checkbox"/>	Adeguamento antisismico	<input type="text"/>
Sala medica	<input type="checkbox"/>	Vincoli	<input type="text" value="Classe di fattibilità componente geologica 2B"/>
Parch. uso pub.	<input type="checkbox"/>		
Parch. uso priv.	<input type="checkbox"/>		

Descrizione spazi aperti

Altre note



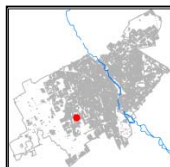
Tipologia n°

Denominazione

Indirizzo

Fg. Map.

Prop. Quartiere



Sup. lotto mq.	<input type="text" value="6540"/>	07/08	08/09	09/10
Sup. coperta mq.	<input type="text" value="2610"/>	n° alunni	<input type="text" value="228"/> <input type="text" value="252"/> <input type="text" value="268"/>	
Sup. scoperta mq.	<input type="text" value="3930"/>	n° classi	<input type="text" value="10"/> <input type="text" value="11"/> <input type="text" value="11"/>	
Slp mq.	<input type="text" value="2610"/>	Sf_alunno	<input type="text" value="29"/> <input type="text" value="26"/> <input type="text" value="24"/>	
n° aule	<input type="text" value="10"/>	Slp_alunno	<input type="text" value="11"/> <input type="text" value="10"/> <input type="text" value="10"/>	
n° piani f.t.	<input type="text" value="1"/>	al./clas.	<input type="text" value="23"/> <input type="text" value="23"/> <input type="text" value="24"/>	

Laboratori	<input type="text" value="8"/>	Anno di costruzione	<input type="text"/>
Palestra	<input type="text" value="1"/>	Ultima manut. ristruttur.	<input type="text"/>
Biblioteca	<input type="text" value="1"/>	Stato di manutenzione	<input type="text"/>
Uffici	<input type="text" value="4"/>	Cer. di agibilità	<input type="text"/>
Mensa	<input type="text" value="1"/>	Cert. Prevenzione Incendi	<input type="text"/>
Cucina	<input type="text" value="1"/>	Adeguamento antisismico	<input type="text"/>
Sala medica	<input type="text" value="1"/>	Vincoli	<input type="text" value="Classe di fattibilità componente geologica 2B"/>
Parch. uso pub.	<input type="checkbox"/>		
Parch. uso priv.	<input type="checkbox"/>		

Descrizione spazi aperti

Altre note



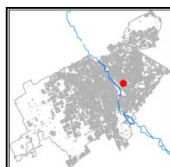
Tipologia n°

Denominazione

Indirizzo

Fg. Map.

Prop. Quartiere

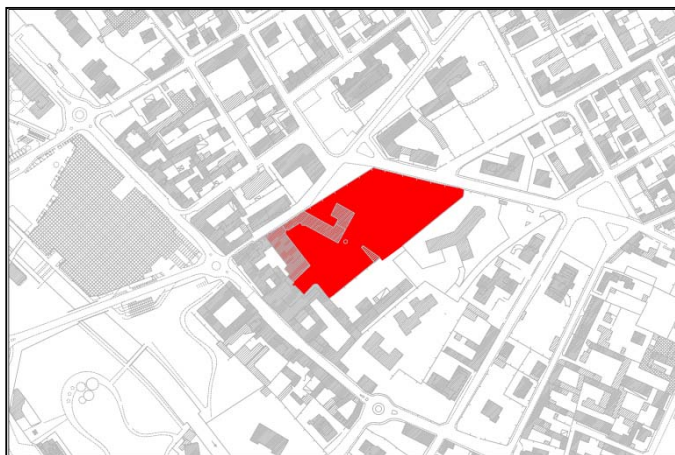


Sup. lotto mq.	<input type="text" value="12180"/>	07/08	08/09	09/10	
Sup. coperta mq.	<input type="text" value="2020"/>	n° alunni	<input type="text" value="243"/>	<input type="text" value="239"/>	<input type="text" value="247"/>
Sup. scoperta mq.	<input type="text" value="10160"/>	n° classi	<input type="text" value="10"/>	<input type="text" value="10"/>	<input type="text" value="10"/>
Slp mq.	<input type="text" value="1960"/>	Sf_alunno	<input type="text" value="50"/>	<input type="text" value="51"/>	<input type="text" value="49"/>
n° aule	<input type="text" value="8"/>	Slp_alunno	<input type="text" value="8"/>	<input type="text" value="8"/>	<input type="text" value="8"/>
n° piani f.t.	<input type="text" value="2"/>	al./clas.	<input type="text" value="24"/>	<input type="text" value="24"/>	<input type="text" value="25"/>

Laboratori	<input type="text" value="2"/>	Anno di costruzione	<input type="text"/>
Palestra	<input type="text"/>	Ultima manut. ristruttur.	<input type="text"/>
Biblioteca	<input type="text"/>	Stato di manutenzione	<input type="text"/>
Uffici	<input type="text" value="1"/>	Cer. di agibilità	<input type="text"/>
Mensa	<input type="text"/>	Cert. Prevenzione Incendi	<input type="text"/>
Cucina	<input type="text"/>	Adeguamento antisismico	<input type="text"/>
Sala medica	<input type="text"/>	Vincoli	<input type="text" value="Classe di fattibilità componente geologica 2B"/>
Parch. uso pub.	<input type="text" value="no"/>		
Parch. uso priv.	<input type="text" value="si"/>		

Descrizione spazi aperti

Altre note



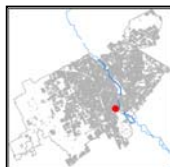
Tipologia n°

Denominazione

Indirizzo

Fg. Map.

Prop. Quartiere

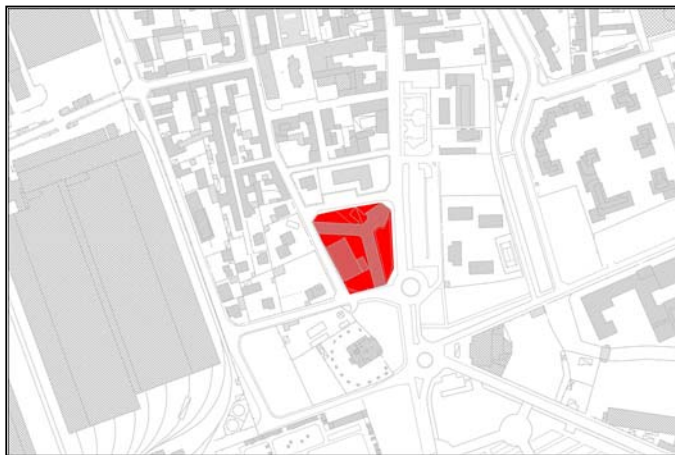


Sup. lotto mq.	<input type="text" value="4830"/>	07/08	08/09	09/10	
Sup. coperta mq.	<input type="text" value="2530"/>	n° alunni	<input type="text" value="462"/>	<input type="text" value="437"/>	<input type="text" value="414"/>
Sup. scoperta mq.	<input type="text" value="2300"/>	n° classi	<input type="text" value="19"/>	<input type="text" value="18"/>	<input type="text" value="17"/>
Slp mq.	<input type="text" value="7160"/>	Sf_alunno	<input type="text" value="10"/>	<input type="text" value="11"/>	<input type="text" value="12"/>
n° aule	<input type="text"/>	Slp_alunno	<input type="text" value="15"/>	<input type="text" value="16"/>	<input type="text" value="17"/>
n° piani f.t.	<input type="text" value="4"/>	al./clas.	<input type="text" value="24"/>	<input type="text" value="24"/>	<input type="text" value="24"/>

Laboratori	<input type="text"/>	Anno di costruzione	<input type="text"/>
Palestra	<input type="text"/>	Ultima manut. ristruttur.	<input type="text"/>
Biblioteca	<input type="text"/>	Stato di manutenzione	<input type="text"/>
Uffici	<input type="text"/>	Cer. di agibilità	<input type="text"/>
Mensa	<input type="text"/>	Cert. Prevenzione Incendi	<input type="text"/>
Cucina	<input type="text"/>	Adeguamento antisismico	<input type="text"/>
Sala medica	<input type="text"/>	Vincoli	<input type="text" value="Classe di fattibilità componente geologica 2B"/>
Parch. uso pub.	<input type="text"/>		
Parch. uso priv.	<input type="text"/>		

Descrizione spazi aperti

Altre note



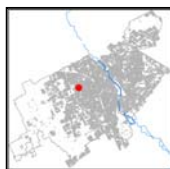
Tipologia n°

Denominazione

Indirizzo

Fg. Map.

Prop. Quartiere



Sup. lotto mq.	<input type="text" value="9150"/>	07/08	08/09	09/10	
Sup. coperta mq.	<input type="text" value="2840"/>	n° alunni	<input type="text" value="333"/>	<input type="text" value="351"/>	<input type="text" value="335"/>
Sup. scoperta mq.	<input type="text" value="6310"/>	n° classi	<input type="text" value="15"/>	<input type="text" value="16"/>	<input type="text" value="15"/>
Slp mq.	<input type="text" value="6090"/>	Sf_alunno	<input type="text" value="27"/>	<input type="text" value="26"/>	<input type="text" value="27"/>
n° aule	<input type="text"/>	Slp_alunno	<input type="text" value="18"/>	<input type="text" value="17"/>	<input type="text" value="18"/>
n° piani f.t.	<input type="text" value="2/3"/>	al./clas.	<input type="text" value="22"/>	<input type="text" value="22"/>	<input type="text" value="22"/>

Laboratori	<input type="checkbox"/>	Anno di costruzione	<input type="text"/>
Palestra	<input type="checkbox"/>	Ultima manut. ristruttur.	<input type="text"/>
Biblioteca	<input type="checkbox"/>	Stato di manutenzione	<input type="text"/>
Uffici	<input type="checkbox"/>	Cer. di agibilità	<input type="text"/>
Mensa	<input type="checkbox"/>	Cert. Prevenzione Incendi	<input type="text"/>
Cucina	<input type="checkbox"/>	Adeguamento antisismico	<input type="text"/>
Sala medica	<input type="checkbox"/>	Vincoli	<input type="text" value="Classe di fattibilità componente geologica 2B"/>
Parch. uso pub.	<input type="checkbox"/>		
Parch. uso priv.	<input type="checkbox"/>		

Descrizione spazi aperti

Altre note



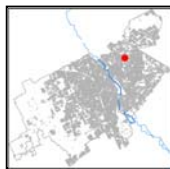
Tipologia n°

Denominazione

Indirizzo

Fg. Map.

Prop. Quartiere



Sup. lotto mq.	<input type="text" value="13790"/>	07/08	08/09	09/10	
Sup. coperta mq.	<input type="text" value="4540"/>	n° alunni	<input type="text" value="416"/>	<input type="text" value="413"/>	<input type="text" value="440"/>
Sup. scoperta mq.	<input type="text" value="9250"/>	n° classi	<input type="text" value="18"/>	<input type="text" value="18"/>	<input type="text" value="19"/>
Slp mq.	<input type="text" value="4540"/>	Sf_alunno	<input type="text" value="33"/>	<input type="text" value="33"/>	<input type="text" value="31"/>
n° aule	<input type="text"/>	Slp_alunno	<input type="text" value="11"/>	<input type="text" value="11"/>	<input type="text" value="10"/>
n° piani f.t.	<input type="text" value="2"/>	al./clas.	<input type="text" value="23"/>	<input type="text" value="23"/>	<input type="text" value="23"/>

Laboratori	<input type="checkbox"/>	Anno di costruzione	<input type="text"/>
Palestra	<input type="checkbox"/>	Ultima manut. ristruttur.	<input type="text"/>
Biblioteca	<input type="checkbox"/>	Stato di manutenzione	<input type="text"/>
Uffici	<input type="checkbox"/>	Cer. di agibilità	<input type="text"/>
Mensa	<input type="checkbox"/>	Cert. Prevenzione Incendi	<input type="text"/>
Cucina	<input type="checkbox"/>	Adeguamento antisismico	<input type="text"/>
Sala medica	<input type="checkbox"/>	Vincoli	<input type="text" value="Classe di fattibilità componente geologica 2B"/>
Parch. uso pub.	<input type="checkbox"/>		
Parch. uso priv.	<input type="checkbox"/>		

Descrizione spazi aperti

Altre note



Tipologia	Secondaria di 1°	n°	1.27	
Denominazione	Scuola media Bonvesin de la Riva, succursale			
Indirizzo	Via Parma, 62			
Fg.	37	Map.	128p	
Prop.	pubblica	Quartiere	ost	

Sup. lotto mq.	7500	07/08	08/09	09/10	
Sup. coperta mq.	1460	n° alunni	143	152	175
Sup. scoperta mq.	6040	n° classi	6	6	7
Slp mq.	1460	Sf_alunno	52	49	43
n° aule	6	Slp_alunno	10	10	8
n° piani f.t.	1	al./clas.	24	25	25

Laboratori	4	Anno di costruzione	
Palestra		Ultima manut. ristruttur.	
Biblioteca		Stato di manutenzione	
Uffici	2	Cer. di agibilità	
Mensa		Cert. Prevenzione Incendi	
Cucina		Adeguamento antisismico	
Sala medica	1	Vincoli	Classe di fattibilità componente geologica 2B
Parch. uso pub.			
Parch. uso priv.			

Descrizione spazi aperti	L'edificio è circondato da un passaggio pedonale pavimentato, mentre il resto del lotto è a prato con alcune alberature
Altre note	



Tipologia	Secondaria di 1°	n°	1.28	
Denominazione	Scuola Media San Massimiliano Kolbe			
Indirizzo	Via Abruzzi, 21			
Fg.	37	Map.	251	
Prop.	privata	Quartiere	ost	

Sup. lotto mq.	6540	07/08	08/09	09/10	
Sup. coperta mq.	2610	n° alunni	214	229	227
Sup. scoperta mq.	3930	n° classi	9	9	9
Slp mq.	2610	Sf_alunno	31	29	29
n° aule	10	Slp_alunno	12	11	11
n° piani f.t.	1	al./clas.	24	25	25

Laboratori	2	Anno di costruzione	
Palestra		Ultima manut. ristruttur.	
Biblioteca		Stato di manutenzione	
Uffici	3	Cer. di agibilità	
Mensa		Cert. Prevenzione Incendi	
Cucina		Adeguamento antisismico	
Sala medica	1	Vincoli	Classe di fattibilità componente geologica 2B
Parch. uso pub.	si		
Parch. uso priv.	no		

Descrizione spazi aperti	Aree a prato
Altre note	Istituto Tirunanzi per l'istruzione elementare e media.



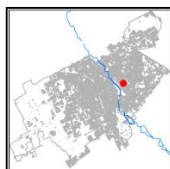
Tipologia n°

Denominazione

Indirizzo

Fg. Map.

Prop. Quartiere

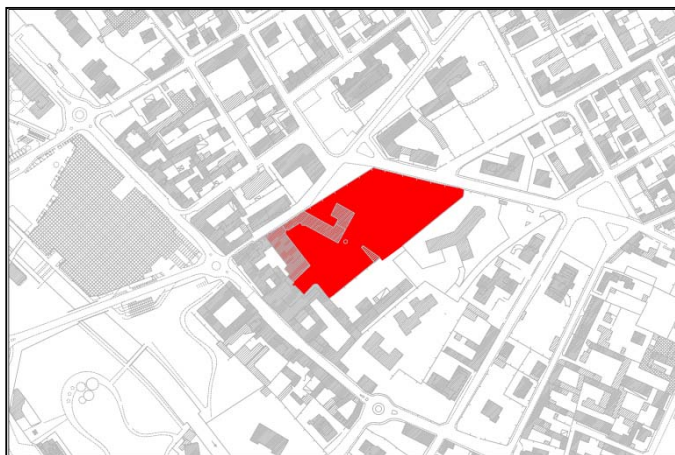


Sup. lotto mq.	<input type="text" value="12180"/>	07/08	08/09	09/10	
Sup. coperta mq.	<input type="text" value="2020"/>	n° alunni	<input type="text" value="179"/>	<input type="text" value="185"/>	<input type="text" value="185"/>
Sup. scoperta mq.	<input type="text" value="10160"/>	n° classi	<input type="text" value="6"/>	<input type="text" value="6"/>	<input type="text" value="6"/>
Slp mq.	<input type="text"/>	Sf_alunno	<input type="text" value="68"/>	<input type="text" value="66"/>	<input type="text" value="66"/>
n° aule	<input type="text"/>	Slp_alunno	<input type="text" value="0"/>	<input type="text" value="0"/>	<input type="text" value="0"/>
n° piani f.t.	<input type="text" value="2"/>	al./clas.	<input type="text" value="30"/>	<input type="text" value="31"/>	<input type="text" value="31"/>

Laboratori	<input type="checkbox"/>	Anno di costruzione	<input type="text"/>
Palestra	<input type="checkbox"/>	Ultima manut. ristruttur.	<input type="text"/>
Biblioteca	<input type="checkbox"/>	Stato di manutenzione	<input type="text"/>
Uffici	<input type="checkbox"/>	Cer. di agibilità	<input type="text"/>
Mensa	<input type="checkbox"/>	Cert. Prevenzione Incendi	<input type="text"/>
Cucina	<input type="checkbox"/>	Adeguamento antisismico	<input type="text"/>
Sala medica	<input type="checkbox"/>	Vincoli	<input type="text" value="Classe di fattibilità componente geologica 2B"/>
Parch. uso pub.	<input type="checkbox"/>		
Parch. uso priv.	<input type="checkbox"/>		

Descrizione spazi aperti

Altre note



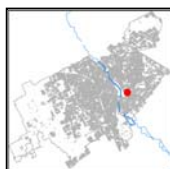
Tipologia n°

Denominazione

Indirizzo

Fg. Map.

Prop. Quartiere

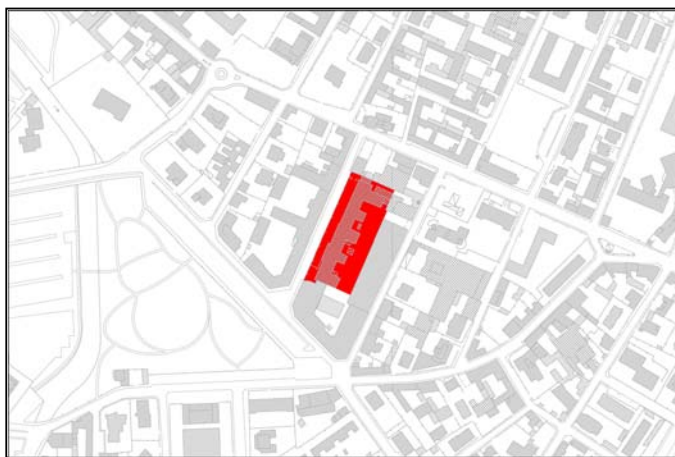


Sup. lotto mq.	<input type="text" value="5130"/>	07/08	08/09	09/10	
Sup. coperta mq.	<input type="text" value="2120"/>	n° alunni	<input type="text" value="747"/>	<input type="text" value="780"/>	<input type="text" value="610"/>
Sup. scoperta mq.	<input type="text" value="3010"/>	n° classi	<input type="text" value="44"/>	<input type="text" value="45"/>	<input type="text" value="29"/>
Slp mq.	<input type="text" value="9030"/>	Sf_alunno	<input type="text" value="7"/>	<input type="text" value="7"/>	<input type="text" value="8"/>
n° aule	<input type="text" value="53"/>	Slp_alunno	<input type="text" value="12"/>	<input type="text" value="12"/>	<input type="text" value="15"/>
n° piani f.t.	<input type="text" value="3"/>	al./clas.	<input type="text" value="17"/>	<input type="text" value="17"/>	<input type="text" value="21"/>

Laboratori	<input type="text" value="37"/>	Anno di costruzione	<input type="text"/>
Palestra	<input type="text" value="1"/>	Ultima manut. ristruttur.	<input type="text"/>
Biblioteca	<input type="checkbox"/>	Stato di manutenzione	<input type="text"/>
Uffici	<input type="text" value="8"/>	Cer. di agibilità	<input type="text"/>
Mensa	<input type="checkbox"/>	Cert. Prevenzione Incendi	<input type="text"/>
Cucina	<input type="checkbox"/>	Adeguamento antisismico	<input type="text"/>
Sala medica	<input type="text" value="1"/>	Vincoli	<input type="text" value="Classe di fattibilità componente geologica 2B"/>
Parch. uso pub.	<input type="text" value="si"/>		
Parch. uso priv.	<input type="text" value="no"/>		

Descrizione spazi aperti

Altre note



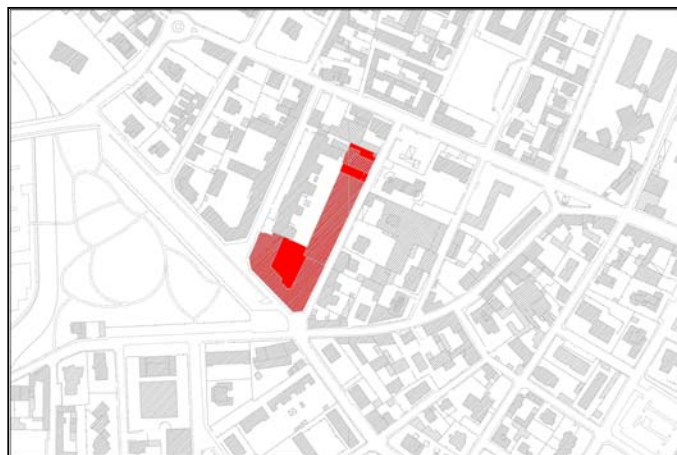
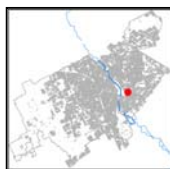
Tipologia n°

Denominazione

Indirizzo

Fg. Map.

Prop. Quartiere



Sup. lotto mq.	<input type="text" value="6240"/>	07/08	08/09	09/10	
Sup. coperta mq.	<input type="text" value="4810"/>	n° alunni	<input type="text" value="813"/>	<input type="text" value="700"/>	<input type="text" value="689"/>
Sup. scoperta mq.	<input type="text" value="1430"/>	n° classi	<input type="text" value="36"/>	<input type="text" value="34"/>	<input type="text" value="32"/>
Slp mq.	<input type="text" value="14430"/>	Sf_alunno	<input type="text" value="8"/>	<input type="text" value="9"/>	<input type="text" value="9"/>
n° aule	<input type="text" value="27"/>	Slp_alunno	<input type="text" value="18"/>	<input type="text" value="21"/>	<input type="text" value="21"/>
n° piani f.t.	<input type="text" value="3"/>	al./clas.	<input type="text" value="23"/>	<input type="text" value="21"/>	<input type="text" value="22"/>

Laboratori	<input type="text" value="34"/>	Anno di costruzione	<input type="text"/>
Palestra	<input type="text" value="1"/>	Ultima manut. ristruttur.	<input type="text"/>
Biblioteca	<input type="text" value="1"/>	Stato di manutenzione	<input type="text"/>
Uffici	<input type="text" value="10"/>	Cer. di agibilità	<input type="text"/>
Mensa	<input type="text"/>	Cert. Prevenzione Incendi	<input type="text"/>
Cucina	<input type="text"/>	Adeguamento antisismico	<input type="text"/>
Sala medica	<input type="text"/>	Vincoli	<input type="text" value="Classe di fattibilità componente geologica 2B"/>
Parch. uso pub.	<input type="text" value="si"/>		
Parch. uso priv.	<input type="text" value="no"/>		

Descrizione spazi aperti

Altre note



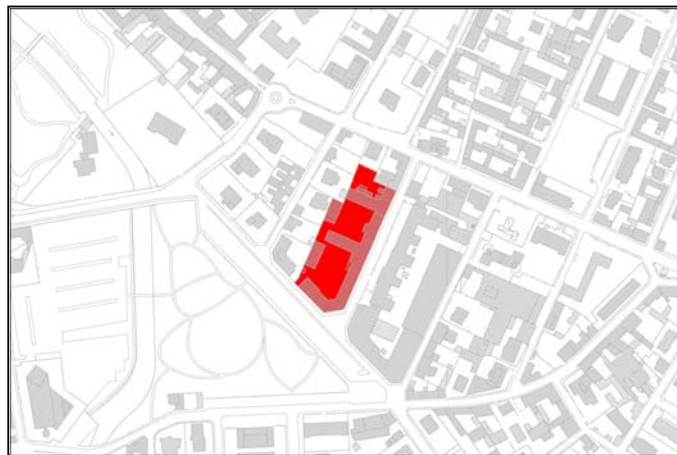
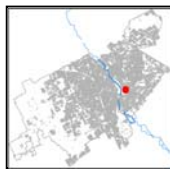
Tipologia n°

Denominazione

Indirizzo

Fg. Map.

Prop. Quartiere



Sup. lotto mq.	<input type="text" value="6610"/>	07/08	08/09	09/10	
Sup. coperta mq.	<input type="text" value="3300"/>	n° alunni	<input type="text" value="1131"/>	<input type="text" value="1095"/>	<input type="text" value="719"/>
Sup. scoperta mq.	<input type="text" value="3310"/>	n° classi	<input type="text" value="57"/>	<input type="text" value="58"/>	<input type="text" value="36"/>
Slp mq.	<input type="text" value="6828"/>	Sf_alunno	<input type="text" value="6"/>	<input type="text" value="6"/>	<input type="text" value="9"/>
n° aule	<input type="text" value="47"/>	Slp_alunno	<input type="text" value="6"/>	<input type="text" value="6"/>	<input type="text" value="9"/>
n° piani f.t.	<input type="text" value="2/3"/>	al./clas.	<input type="text" value="20"/>	<input type="text" value="19"/>	<input type="text" value="20"/>

Laboratori	<input type="text" value="23"/>	Anno di costruzione	<input type="text"/>
Palestra	<input type="text"/>	Ultima manut. ristruttur.	<input type="text"/>
Biblioteca	<input type="text" value="1"/>	Stato di manutenzione	<input type="text"/>
Uffici	<input type="text" value="21"/>	Cer. di agibilità	<input type="text"/>
Mensa	<input type="text"/>	Cert. Prevenzione Incendi	<input type="text"/>
Cucina	<input type="text"/>	Adeguamento antisismico	<input type="text"/>
Sala medica	<input type="text"/>	Vincoli	<input type="text" value="Classe di fattibilità componente geologica 2B"/>
Parch. uso pub.	<input type="text" value="si"/>		
Parch. uso priv.	<input type="text" value="di"/>		

Descrizione spazi aperti

Altre note

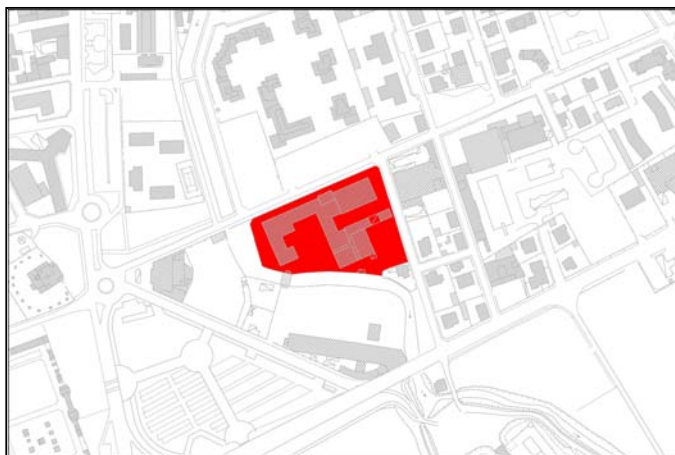


Tipologia	Secondaria di 2°	n°	1.33	
Denominazione	Liceo scientifico e classico Galileo Galilei			
Indirizzo	Viale Gorizia, 16			
Fg.	42	Map.	191, 351, 406	
Prop.	pubblica	Quartiere		cs

Sup. lotto mq.	10720	07/08	08/09	09/10	
Sup. coperta mq.	4250	n° alunni	1262	1277	1282
Sup. scoperta mq.	6470	n° classi	56	56	55
Slp mq.	12350	Sf_alunno	8	8	8
n° aule	66	Slp_alunno	10	10	10
n° piani f.t.	2/4	al./clas.	23	23	23

Laboratori	6	Anno di costruzione	
Palestra	2	Ultima manut. ristruttur.	
Biblioteca	1	Stato di manutenzione	
Uffici	7	Cer. di agibilità	
Mensa		Cert. Prevenzione Incendi	
Cucina		Adeguamento antisismico	
Sala medica		Vincoli	Fascia di rispetto pozzi 200m, P.A.I. Limite esterno alla fascia C, Classe di fattibilità componente geologica 2A-2B,
Parch. uso pub.			
Parch. uso priv.			

Descrizione spazi aperti	Prevalentemente pavimentato con alcune zone a prato che costeggiano parte dell'edificio e un campo da calcio nel centro della corte aperta a sud
Altre note	

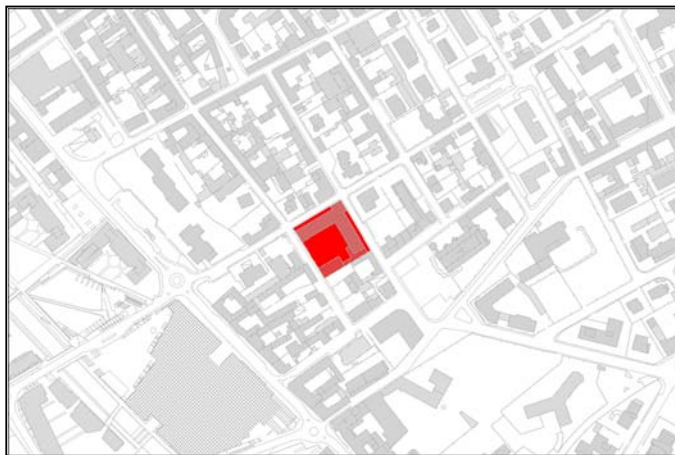


Tipologia	Secondaria di 2°	n°	1.34	
Denominazione	I.S. Carlo Dell'Acqua, succursale			
Indirizzo	Via Cantù, 5			
Fg.	24	Map.	232, 233, 234	
Prop.	pubblica	Quartiere		osp

Sup. lotto mq.	2950	07/08	08/09	09/10	
Sup. coperta mq.	1510	n° alunni	304	285	274
Sup. scoperta mq.	1440	n° classi	12	12	12
Slp mq.	2610	Sf_alunno	10	10	11
n° aule		Slp_alunno	9	9	10
n° piani f.t.	1/2	al./clas.	25	24	23

Laboratori		Anno di costruzione	
Palestra		Ultima manut. ristruttur.	
Biblioteca		Stato di manutenzione	
Uffici		Cer. di agibilità	
Mensa		Cert. Prevenzione Incendi	
Cucina		Adeguamento antisismico	
Sala medica		Vincoli	Classe di fattibilità componente geologica 2B
Parch. uso pub.			
Parch. uso priv.			

Descrizione spazi aperti	A verde con alberi ad alto fusto
Altre note	

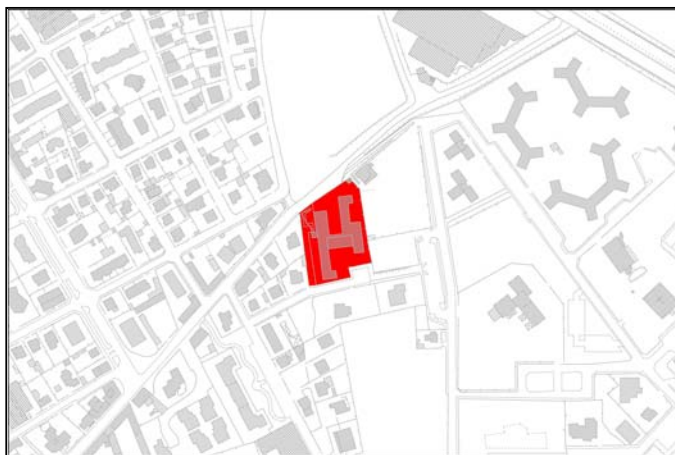


Tipologia	Secondaria di 2°	n°	1.35	
Denominazione	I.T.I.S. Antonio Bernocchi, succursale			
Indirizzo	Via Melzi, 188			
Fg.	10	Map.	139, 367p	
Prop.	pubblica	Quartiere	osp	

Sup. lotto mq.	4920	07/08	08/09	09/10	
Sup. coperta mq.	1740	n° alunni	72	73	74
Sup. scoperta mq.	3180	n° classi	4	4	4
Slp mq.	1740	Sf_alunno	68	67	66
n° aule		Slp_alunno	24	24	24
n° piani f.t.	1	al./clas.	18	18	19

Laboratori	<input type="checkbox"/>	Anno di costruzione	
Palestra	<input type="checkbox"/>	Ultima manut. ristruttur.	
Biblioteca	<input type="checkbox"/>	Stato di manutenzione	
Uffici	<input type="checkbox"/>	Cer. di agibilità	
Mensa	<input type="checkbox"/>	Cert. Prevenzione Incendi	
Cucina	<input type="checkbox"/>	Adeguamento antisismico	
Sala medica	<input type="checkbox"/>	Vincoli	Classe di fattibilità componente geologica 2B e 3B
Parch. uso pub.	<input type="checkbox"/>		
Parch. uso priv.	<input type="checkbox"/>		

Descrizione spazi aperti	Completamente circondato da prato con alcuni alberi ad alto fusto
Altre note	

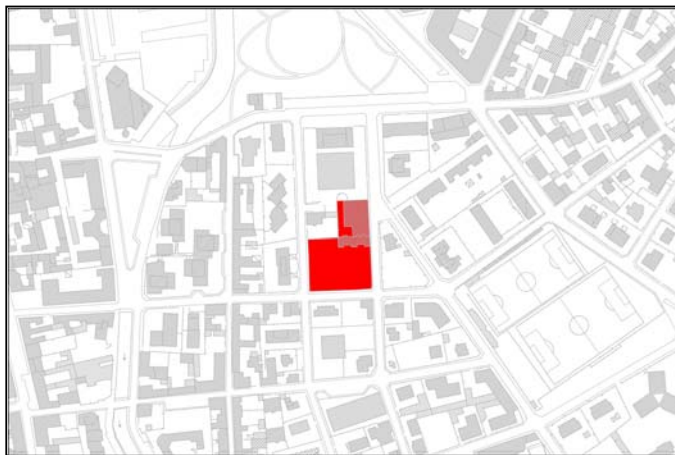


Tipologia	Secondaria di 2°	n°	1.36	
Denominazione	Centro di Formazione Professionale			
Indirizzo	Via Cuttica, 7			
Fg.	33	Map.	169, 171, 172, 173, 584p	
Prop.	pubblica	Quartiere	cs	

Sup. lotto mq.	4080	07/08	08/09	09/10	
Sup. coperta mq.	1030	n° alunni	94	100	103
Sup. scoperta mq.	3050	n° classi	5	6	
Slp mq.	1300	Sf_alunno	43	41	40
n° aule		Slp_alunno	14	13	13
n° piani f.t.	1/2	al./clas.	19	17	?

Laboratori	<input type="checkbox"/>	Anno di costruzione	
Palestra	<input type="checkbox"/>	Ultima manut. ristruttur.	
Biblioteca	<input type="checkbox"/>	Stato di manutenzione	
Uffici	<input type="checkbox"/>	Cer. di agibilità	
Mensa	<input type="checkbox"/>	Cert. Prevenzione Incendi	
Cucina	<input type="checkbox"/>	Adeguamento antisismico	
Sala medica	<input type="checkbox"/>	Vincoli	Classe di fattibilità componente geologica 2B
Parch. uso pub.	<input type="checkbox"/>		
Parch. uso priv.	<input type="checkbox"/>		

Descrizione spazi aperti	A prato con alcuni alberi ad alto fusto
Altre note	



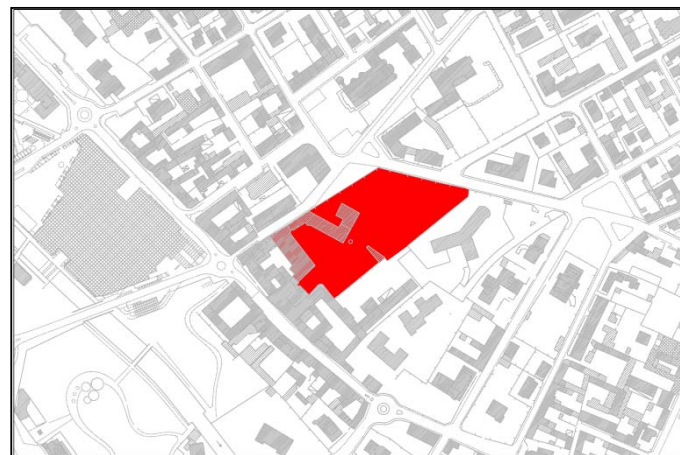
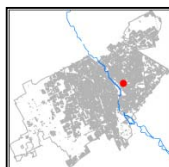
Tipologia n°

Denominazione

Indirizzo

Fg. Map.

Prop. Quartiere



Sup. lotto mq.	<input type="text" value="12180"/>	07/08	08/09	09/10	
Sup. coperta mq.	<input type="text" value="2020"/>	n° alunni	<input type="text" value="289"/>	<input type="text" value="228"/>	<input type="text" value="286"/>
Sup. scoperta mq.	<input type="text" value="10160"/>	n° classi	<input type="text" value="10"/>	<input type="text" value="10"/>	<input type="text" value="10"/>
Slp mq.	<input type="text"/>	Sf_alunno	<input type="text" value="42"/>	<input type="text" value="53"/>	<input type="text" value="43"/>
n° aule	<input type="text"/>	Slp_alunno	<input type="text" value="0"/>	<input type="text" value="0"/>	<input type="text" value="0"/>
n° piani f.t.	<input type="text"/>	al./clas.	<input type="text" value="29"/>	<input type="text" value="23"/>	<input type="text" value="29"/>

Laboratori	<input type="checkbox"/>	Anno di costruzione	<input type="text"/>
Palestra	<input type="checkbox"/>	Ultima manut. ristruttur.	<input type="text"/>
Biblioteca	<input type="checkbox"/>	Stato di manutenzione	<input type="text"/>
Uffici	<input type="checkbox"/>	Cer. di agibilità	<input type="text"/>
Mensa	<input type="checkbox"/>	Cert. Prevenzione Incendi	<input type="text"/>
Cucina	<input type="checkbox"/>	Adeguamento antisismico	<input type="text"/>
Sala medica	<input type="checkbox"/>	Vincoli	<input type="text" value="Classe di fattibilità componente geologica 2B"/>
Parch. uso pub.	<input type="checkbox"/>		
Parch. uso priv.	<input type="checkbox"/>		

Descrizione spazi aperti

Altre note



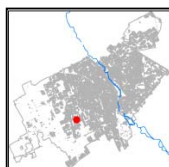
Tipologia n°

Denominazione

Indirizzo

Fg. Map.

Prop. Quartiere



Sup. lotto mq.	<input type="text" value="6540"/>	07/08	08/09	09/10	
Sup. coperta mq.	<input type="text" value="2610"/>	n° alunni	<input type="text" value="16"/>	<input type="text" value="36"/>	
Sup. scoperta mq.	<input type="text" value="3930"/>	n° classi	<input type="text" value="1"/>	<input type="text" value="2"/>	
Slp mq.	<input type="text" value="2610"/>	Sf_alunno	<input type="text" value="?"/>	<input type="text" value="409"/>	<input type="text" value="182"/>
n° aule	<input type="text" value="10"/>	Slp_alunno	<input type="text" value="?"/>	<input type="text" value="163"/>	<input type="text" value="73"/>
n° piani f.t.	<input type="text" value="1"/>	al./clas.	<input type="text" value="16"/>	<input type="text" value="18"/>	

Laboratori	<input type="text" value="2"/>	Anno di costruzione	<input type="text"/>
Palestra	<input type="text" value="1"/>	Ultima manut. ristruttur.	<input type="text"/>
Biblioteca	<input type="checkbox"/>	Stato di manutenzione	<input type="text"/>
Uffici	<input type="text" value="3"/>	Cer. di agibilità	<input type="text"/>
Mensa	<input type="checkbox"/>	Cert. Prevenzione Incendi	<input type="text"/>
Cucina	<input type="checkbox"/>	Adeguamento antisismico	<input type="text"/>
Sala medica	<input type="text" value="1"/>	Vincoli	<input type="text" value="Classe di fattibilità componente geologica 2B"/>
Parch. uso pub.	<input type="checkbox"/>		
Parch. uso priv.	<input type="checkbox"/>		

Descrizione spazi aperti

Altre note



n°	Denominazione	Indirizzo	Frazione	Proprietà	Sup. lotto mq.
-----------	----------------------	------------------	-----------------	------------------	-----------------------

2.1	Sede decentrata della Provincia di Milano	Via Dei Mille, 12	cs	pubblica	1350
2.2	Agenzia delle Entrate	Via Pisa, 70	ost	pubblica	4030
2.3	Palazzo Malinverni - Municipio	Piazza San Magno, 9	cs	pubblica	2630
2.4	Sede Vigili del fuoco	Via Leopardi, 8	cs	pubblica	1790
2.5	Questura	Via Mons. Gilardelli , 1	cs	pubblica	1880
2.6	Tribunale di Milano - Sez. distaccata di Legnano	Via Mons. Gilardelli 9	cs	pubblica	3760
2.7	Caserma dei Carabinieri	Via Guerciotti, 27	osp	pubblica	5000
2.8	Polizia Municipale	Corso Magenta, 171	cs	pubblica	3140
2.9	Centro Sociale - Casa del Volontariato	Via Dei Salici, 9	ost	pubblica	4050
2.10	Museo Civico Guido Sutermeister	Corso Garibaldi, 225	cs	pubblica	2910
2.11	Biblioteca Civica Augusto Marinoni	Via Cavour, 3a	cs	pubblica	5240
2.12	Centro anziani	Via Marconi	cs	pubblica	1260
2.13	Leone da Perego	Via Mons. Gilardelli, 10	cs	pubblica	3560
2.14	Castello di Legnano	Viale Toselli	cs	pubblica	8280
2.15	Ex Materna Collodi	Via Venezia	ost	pubblica	3560

n°	Denominazione	Indirizzo	Frazione	Proprietà	Sup. lotto mq.
-----------	----------------------	------------------	-----------------	------------------	-----------------------

2.16	Uffici Comunali	Corso Magenta, 11	cs	pubblica	140
2.17	Fanfara Bersaglieri	Corso Italia, 46	cs	pubblica	220
2.18	S. Erasmo	Corso Sempione	osp	pubblica	71720
2.19	Ufficio del Lavoro	Via Madonna Delle Grazie, 3	cs	privata	810
2.20	Ex Macello	Via Macello	cs	pubblica	1370
2.21	Centro Sociale Canazza	Viale Colombes, 69	osp	pubblica	1350
2.22	Associazione Nazionale Alpini	Viale Colombes	osp	pubblica	1470
2.23	Area feste e spettacoli viaggianti	Viale Toselli	cs	pubblica	32220
2.24	Cimitero Parco	Via Delle Palme, 8	ost	pubblica	78210
2.25	Cimitero Monumentale	Corso Magenta	cs	pubblica	63960
2.26	Ospedale Nuovo	Via Novara	ost	pubblica	164000
2.27	Casa Padre Pio	Via Menotti, 160	ost	privata	9590
2.28	Croce Rossa Italiana	Via Pontida, 5	osp	pubblica	3060
2.29	Angelina e Angelo Pozzoli	Via Resegone, 60	osp	privata	7790
2.30	Vitaresidence quattro	Via Pio XI, 14	osp	privata	6750

n°	Denominazione	Indirizzo	Frazione	Proprietà	Sup. lotto mq.
2.31	Sede Azienda Sanitaria Locale	Via Savonarola, 3	osp	pubblica	1270
2.32	ASL Polo Neuropsichiatria infantile	Via Ferraris	osp	pubblica	2560
2.33	ex ILA	Via Colli Di S. Erasmo, 29	osp	pubblica	76940
2.34	Ospedale di Legnano	Corso Sempione	osp	pubblica	17400
2.35	Casa di Riposo - L. Accorsi	Viale Colombes, 50	osp	pubblica	18520
2.36	Croce Bianca - Ambulatorio rieducativo	Via Ronchi, 99	osp	pubblica	14680
2.37	Logistica CRI	Via Cadorna, 105	osp	pubblica	15920
2.38	Canile Protezione Animali di Legnano (P.A.L.)	Via Don Milani, 24	osp	pubblica	9030
2.39	Teatro Comunale	Largo Tosi, 4	cs	privata	680
2.40	Teatro Cantoni	Via Galvani, 49	osp	privata	1880
2.41	Aldo Moro	Via Sauro, 20	ost	pubblica	5930
2.42	Salvo D'Acquisto	Viale Colombes, 23	osp	pubblica	4070
2.43	Madre Teresa di Calcutta	Via Sauro, 20	ost	pubblica	5930
2.44	Gli amici di Winnie	Via per S. Giorgio, 28	cs	privata	n.d
2.45	Il Nido della Cicogna	Via Banfi, 7/d	cs	privata	n.d

n°	Denominazione	Indirizzo	Frazione	Proprietà	Sup. lotto mq.
-----------	----------------------	------------------	-----------------	------------------	-----------------------

2.46	Miassistenza Coop. Soc.	Via Calini, 16	osp	privata	n.d
------	-------------------------	----------------	-----	---------	-----

2.47	La Libellula	Via Candiani, 2	osp	privata	n.d
------	--------------	-----------------	-----	---------	-----

2.48	La Libellula	Via Moscova	osp	privata	n.d
------	--------------	-------------	-----	---------	-----

2.49	La Tribù dei bimbi	Via Venezia, 50	ost	privata	n.d
------	--------------------	-----------------	-----	---------	-----

2.50	1,2,3..Stella	Via XXIX Maggio, 2	cs	privata	n.d
------	---------------	--------------------	----	---------	-----

2.51	1,2,3..Stella	Via Cherubini, 9	cs	privata	n.d
------	---------------	------------------	----	---------	-----

2.52	1,2,3..Stella	Via Menotti, 160	ost	privata	n.d
------	---------------	------------------	-----	---------	-----

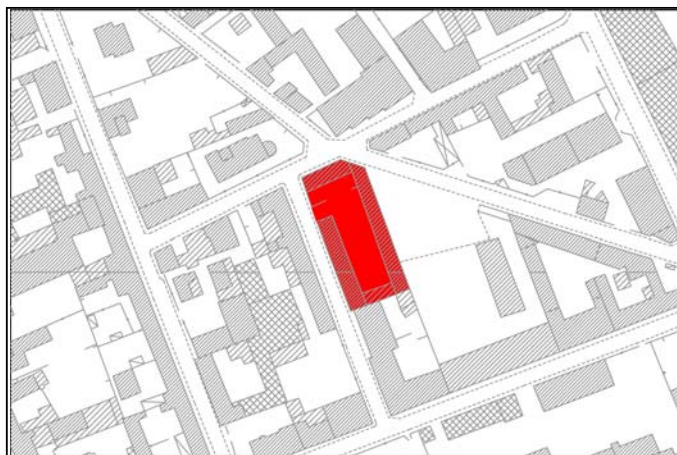
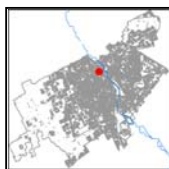
2.53	Il Pianeta dei Bambini	Via Resegone, 55	osp	privata	n.d
------	------------------------	------------------	-----	---------	-----

2.54	Il Papaverino Blu	Via Cremona, 1	ost	privata	n.d
------	-------------------	----------------	-----	---------	-----

2.55	Il Nano nel motore	Via S. Bernardino, 45	ost	privata	n.d
------	--------------------	--------------------------	-----	---------	-----

2.56	A B C Kids	C.so Sempione, 117	cs	privata	n.d
------	------------	--------------------	----	---------	-----

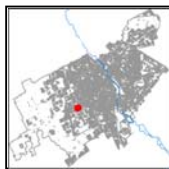
Attrezzature	Amministrative	n°	2.1
Sede decentrata della Provincia di Milano			
Indirizzo	Via Dei Mille, 12		
Quartiere	cs	Proprietà	pubblica
Fg.	14	Map.	198,201,202,203
Sup. lotto mq.	1350	Anno costruzione	
Sup. coperta mq.	700	Ultima ristruttur.	
Sup. scoperta mq.	650	Stato di manutenz.	buono
Slp mq.	1220	Cert. di agibilità	
n° piani f.t.	2	Cert. Prev. Incendi	
Parch. interni	si	Adeguam. sismico	
Parcheggi in prossimità	si		



Vincoli	
Desc. spazi aperti	Cortile pavimentato con un'aiuola.
Altre note	L'edificio ospita la sede decentrata della Provincia di Milano. Vi trovano posto diversi uffici decentrati dell'Amministrazione Provinciale; il comando di polizia provinciale e gli uffici direzionali dell'Agenzia per la Formazione, l'Orientamento e il Lavoro Ovest Milano (AFOL).



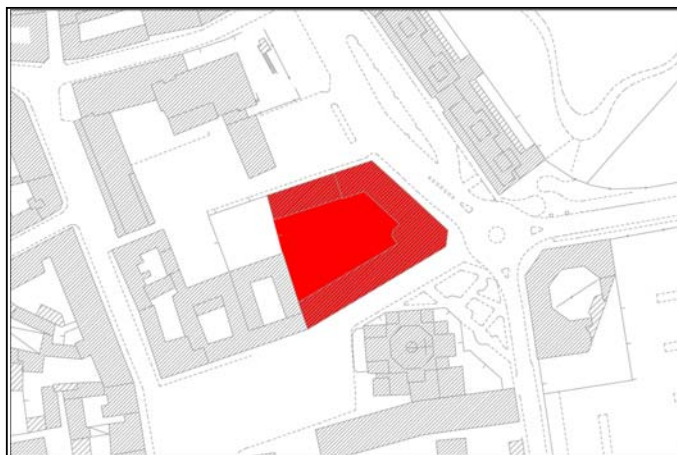
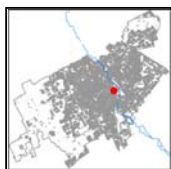
Attrezzature	Amministrative	n°	2.2
Agenzia delle Entrate			
Indirizzo	Via Pisa, 70		
Quartiere	ost	Proprietà	pubblica
Fg.	37	Map.	265
Sup. lotto mq.	4030	Anno costruzione	
Sup. coperta mq.	1730	Ultima ristruttur.	
Sup. scoperta mq.	2300	Stato di manutenz.	buono
Slp mq.	5200	Cert. di agibilità	
n° piani f.t.	3	Cert. Prev. Incendi	
Parch. interni	si	Adeguam. sismico	
Parcheggi in prossimità	si		



Vincoli	
Desc. spazi aperti	Prevalentemente asfaltato con le porzioni per gli stalli degli autoveicoli in masselli autobloccanti (tipo erbablock).
Altre note	L'edificio di recente costruzione è inserito all'interno di un isolato interamente destinato a servizi pubblici, fra i quali parcheggi, spazi verdi ed un istituto scolastico.



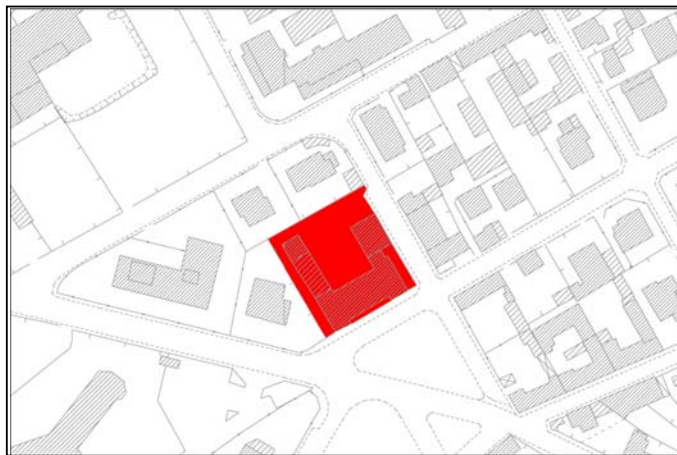
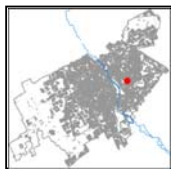
Attrezzature	Amministrative	n°	2.3
Palazzo Malinverni - Municipio			
Indirizzo			
Piazza San Magno, 9			
Quartiere	cs	Proprietà	pubblica
Fg.	32	Map.	172
Sup. lotto mq.	2630	Anno costruzione	1909
Sup. coperta mq.	1430	Ultima ristruttur.	
Sup. scoperta mq.	1200	Stato di manutenz.	buono
Slp mq.	4290	Cert. di agibilità	
n° piani f.t.	3	Cert. Prev. Incendi	
Parch. interni	no	Adeguam. sismico	
Parcheggi in prossimità			
si			



Vincoli	P.A.I. Limite esterno alla fascia C
Desc. spazi aperti	Cortile pavimentato.
Altre note	L'edificio ospita la maggior parte degli uffici comunali. Il piano sottotetto è stato recentemente oggetto di interventi di recupero.



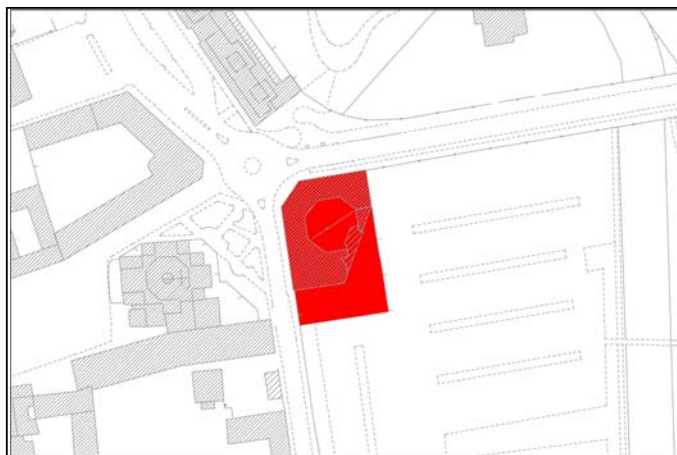
Attrezzature	Sicurezza-Giustizia	n°	2.4
Sede Vigili del fuoco			
Indirizzo			
Via Leopardi, 8			
Quartiere	cs	Proprietà	pubblica
Fg.	25	Map.	156,157,158
Sup. lotto mq.	1790	Anno costruzione	
Sup. coperta mq.	790	Ultima ristruttur.	
Sup. scoperta mq.	1000	Stato di manutenz.	buono
Slp mq.	1720	Cert. di agibilità	
n° piani f.t.	2/3	Cert. Prev. Incendi	
Parch. interni	si	Adeguam. sismico	
Parcheggi in prossimità			
si			



Vincoli	
Desc. spazi aperti	Cortile asfaltato
Altre note	



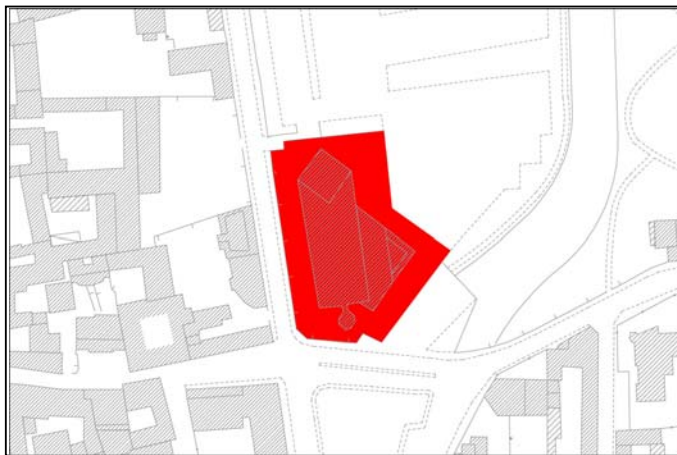
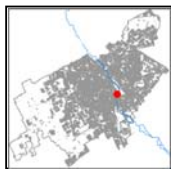
Attrezzature	Sicurezza-Giustizia	n°	2.5
Questura			
Indirizzo	Via Mons. Gilardelli , 1		
Quartiere	cs	Proprietà	pubblica
Fg.	33	Map.	1
Sup. lotto mq.	1880	Anno costruzione	
Sup. coperta mq.	880	Ultima ristruttur.	
Sup. scoperta mq.	1000	Stato di manutenz.	buono
Slp mq.	2640	Cert. di agibilità	
n° piani f.t.	3	Cert. Prev. Incendi	
Parch. interni	si	Adeguam. sismico	
Parcheggi in prossimità	si		



Vincoli	P.A.I. Limite esterno alla fascia C
Desc. spazi aperti	Cortile pavimentato
Altre note	Edificio in fase di ristrutturazione alla fine del 2010



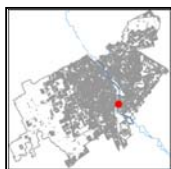
Attrezzature	Sicurezza-Giustizia	n°	2.6
Tribunale di Milano - Sez. distaccata di Legnano			
Indirizzo	Via Mons. Gilardelli 9		
Quartiere	cs	Proprietà	pubblica
Fg.	33	Map.	581
Sup. lotto mq.	3760	Anno costruzione	
Sup. coperta mq.	1600	Ultima ristruttur.	
Sup. scoperta mq.	2160	Stato di manutenz.	buono
Slp mq.	4800	Cert. di agibilità	
n° piani f.t.	2/3	Cert. Prev. Incendi	
Parch. interni	no	Adeguam. sismico	
Parcheggi in prossimità	si		



Vincoli	Classe di fattibilità componente geologica 3A, P.A.I. Limite esterno alla fascia C
Desc. spazi aperti	
Altre note	



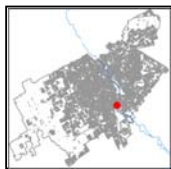
Attrezzature	Sicurezza-Giustizia	n°	2.7
Caserma dei Carabinieri			
Indirizzo	Via Guerciotti, 27		
Quartiere	osp	Proprietà	pubblica
Fg.	42	Map.	37,38
Sup. lotto mq.	5000	Anno costruzione	
Sup. coperta mq.	1300	Ultima ristruttur.	
Sup. scoperta mq.	3700	Stato di manutenz.	buono
Slp mq.	2310	Cert. di agibilità	
n° piani f.t.	2	Cert. Prev. Incendi	
Parch. interni	si	Adeguam. sismico	
Parcheggi in prossimità	no		



Vincoli	P.A.I. Limite esterno alla fascia C, Fascia di rispetto R.D. 523/1904
Desc. spazi aperti	Cortile asfaltato
Altre note	



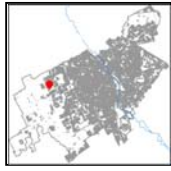
Attrezzature	Sicurezza-Giustizia	n°	2.8
Polizia Municipale			
Indirizzo	Corso Magenta, 171		
Quartiere	cs	Proprietà	pubblica
Fg.	42	Map.	366
Sup. lotto mq.	3140	Anno costruzione	
Sup. coperta mq.	1250	Ultima ristruttur.	
Sup. scoperta mq.	1890	Stato di manutenz.	medio
Slp mq.	1250	Cert. di agibilità	
n° piani f.t.	1/2	Cert. Prev. Incendi	
Parch. interni	si	Adeguam. sismico	
Parcheggi in prossimità	si		



Vincoli	P.A.I. Limite esterno alla fascia C
Desc. spazi aperti	Cortile asfaltato
Altre note	



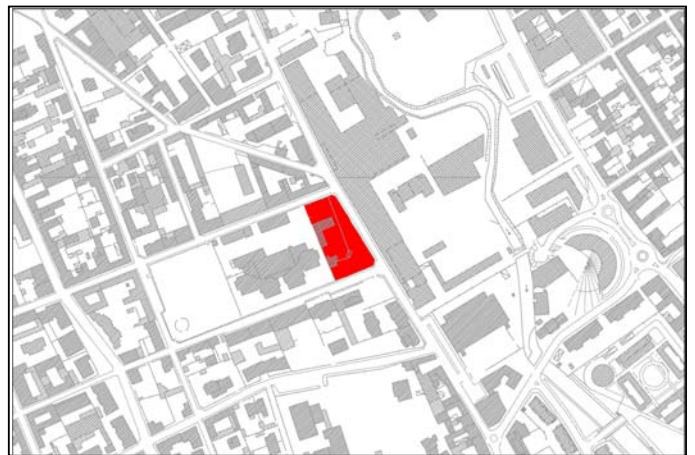
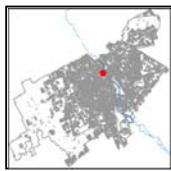
Attrezzature	Cultura-Socialità	n°	2.9
Centro Sociale - Casa del Volontariato			
Indirizzo			
Via Dei Salici, 9			
Quartiere	ost	Proprietà	pubblica
Fg.	19	Map.	62p
Sup. lotto mq.	4050	Anno costruzione	
Sup. coperta mq.	1060	Ultima ristruttur.	
Sup. scoperta mq.	2990	Stato di manutenz.	buono
Slp mq.	1060	Cert. di agibilità	
n° piani f.t.	1	Cert. Prev. Incendi	
Parch. interni	si	Adeguam. sismico	
Parcheggi in prossimità			
si			



Vincoli	Fascia di rispetto pozzi 200m
Desc. spazi aperti	Di prossima riorganizzazione nel contesto dell'attuazione del Contratto di Quartiere Mazzafame.
Altre note	Il Contratto di Quartiere Mazzafame prevede la riorganizzazione del fabbricato e delle attività che vi trovano posto.



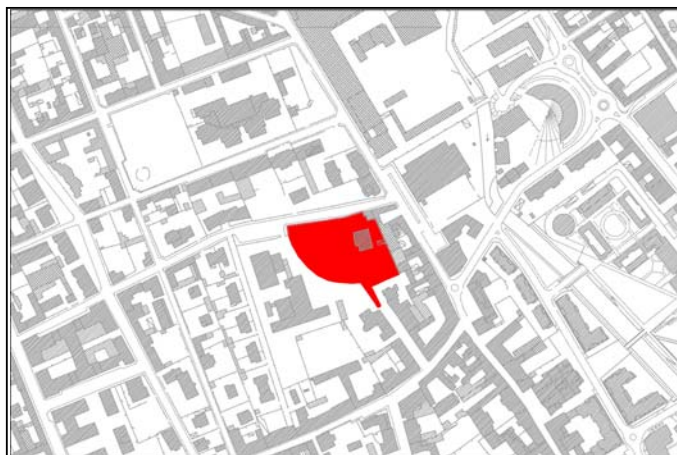
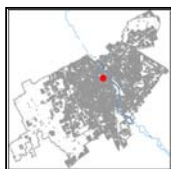
Attrezzature	Cultura-Socialità	n°	2.10
Museo Civico Guido Sutermeister			
Indirizzo			
Corso Garibaldi, 225			
Quartiere	cs	Proprietà	pubblica
Fg.	14	Map.	283,284
Sup. lotto mq.	2910	Anno costruzione	1928
Sup. coperta mq.	350	Ultima ristruttur.	
Sup. scoperta mq.	2560	Stato di manutenz.	buono
Slp mq.	700	Cert. di agibilità	
n° piani f.t.	2	Cert. Prev. Incendi	
Parch. interni	no	Adeguam. sismico	
Parcheggi in prossimità			
si			



Vincoli	
Desc. spazi aperti	L'edificio è contornato da ampio giardino alberato
Altre note	L'edificio comprende un portico, cinque sale di esposizione e locali di servizio. Il museo conserva in prevalenza reperti archeologici e dipinti. Vi vengono svolte attività didattiche per le scuole e visite guidate. Sono segnalate carenze di spazi di ricovero e magazzino. Limitate disponibilità di parcheggi pubblici all'intorno.



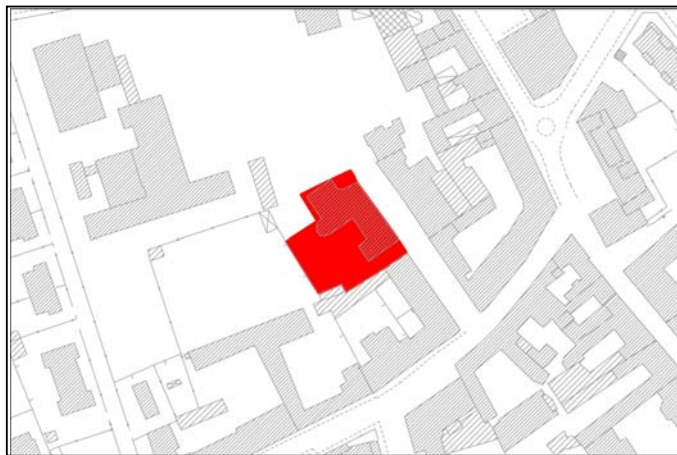
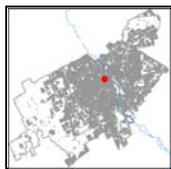
Attrezzature	Cultura-Socialità	n°	2.11
Biblioteca Civica Augusto Marinoni			
Indirizzo			
Via Cavour, 3a			
Quartiere	cs	Proprietà	pubblica
Fg.	23	Map.	60p.66p
Sup. lotto mq.	5240	Anno costruzione	
Sup. coperta mq.	270	Ultima ristruttur.	
Sup. scoperta mq.	4970	Stato di manutenz.	buono
Slp mq.	700	Cert. di agibilità	
n° piani f.t.	3	Cert. Prev. Incendi	
Parch. interni	no	Adeguam. sismico	
Parcheggi in prossimità			
si			



Vincoli	Bene architettonico monumentale ai sensi art. 12 Dlgs 42/04
Desc. spazi aperti	L'edificio è collocato all'interno di un ampio giardino.
Altre note	E' collocata nella ex villa Bernocchi. La struttura accoglie circa 350 utenti/giorno che arrivano fino a 500 circa nel fine settimana e dispone di oltre 50.000 volumi. La struttura è giudicata insufficiente rispetto alla domanda attuale e potenziale.



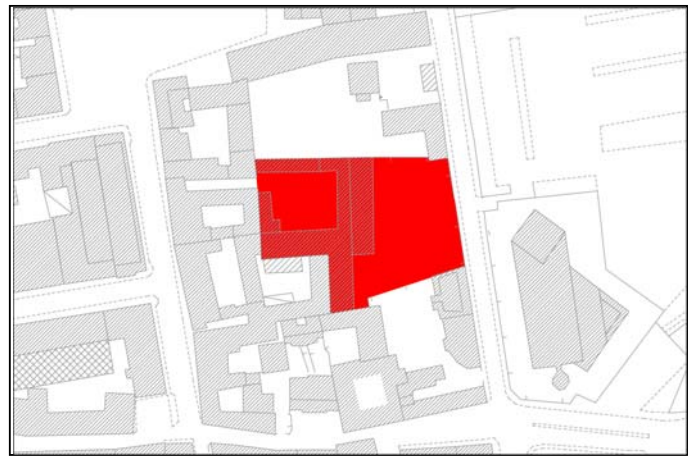
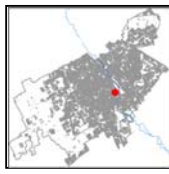
Attrezzature	Cultura-Socialità	n°	2.12
Centro anziani			
Indirizzo			
Via Marconi			
Quartiere	cs	Proprietà	pubblica
Fg.	23	Map.	83
Sup. lotto mq.	1260	Anno costruzione	
Sup. coperta mq.	510	Ultima ristruttur.	
Sup. scoperta mq.	750	Stato di manutenz.	buono
Slp mq.	1020	Cert. di agibilità	
n° piani f.t.	2	Cert. Prev. Incendi	
Parch. interni	no	Adeguam. sismico	
Parcheggi in prossimità			
si			



Vincoli	
Desc. spazi aperti	L'edificio è affacciato su un ampio giardino.
Altre note	



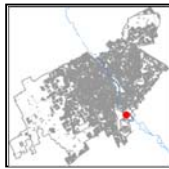
Attrezzature	Cultura-Socialità	n°	2.13
Leone da Perego			
Indirizzo	Via Mons. Gilardelli, 10		
Quartiere	cs	Proprietà	pubblica
Fg.	32	Map.	147,212,213,214,217,218,219,2
Sup. lotto mq.	3560	Anno costruzione	
Sup. coperta mq.	1260	Ultima ristruttur.	
Sup. scoperta mq.	2300	Stato di manutenz.	buono
Slp mq.	2520	Cert. di agibilità	
n° piani f.t.	2	Cert. Prev. Incendi	
Parch. interni	no	Adeguam. sismico	
Parcheggi in prossimità	si		



Vincoli	Bene architettonico monumentale ai sensi art. 12 Dlgs 42/04 P.A.I. Limite esterno alla fascia C
Desc. spazi aperti	Cortile pavimentato; giardino lato strada.
Altre note	Il complesso ospita attività culturali diverse: espositive, teatrali, eventi vari, ecc.; comprende anche la sala Ratti, utilizzata per teatro e cinema, da circa 200 posti. L'edificio è affacciato su ampio parcheggio pubblico.



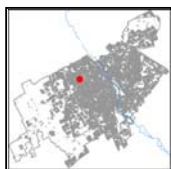
Attrezzature	Cultura-Socialità	n°	2.14
Castello di Legnano			
Indirizzo	Viale Toselli		
Quartiere	cs	Proprietà	pubblica
Fg.	46	Map.	40,44,47
Sup. lotto mq.	8280	Anno costruzione	
Sup. coperta mq.	1550	Ultima ristruttur.	
Sup. scoperta mq.	6730	Stato di manutenz.	medio
Slp mq.	1550	Cert. di agibilità	
n° piani f.t.	1/2	Cert. Prev. Incendi	
Parch. interni	no	Adeguam. sismico	
Parcheggi in prossimità	si		



Vincoli	Classe di fattibilità geologica 3A, Bene architettonico monumentale ai sensi art. 12 Dlgs 42/04
Desc. spazi aperti	Cortile pavimentato (ghiaia) con aiuola centrale.
Altre note	



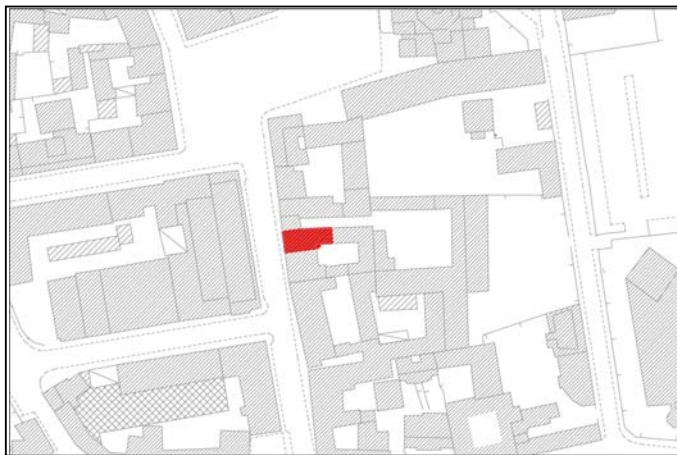
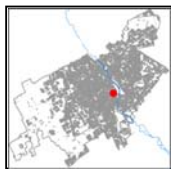
Attrezzature	<input type="text" value="Altro"/>	n°	<input type="text" value="2.15"/>
<input type="text" value="Ex Materna Collodi"/>			
Indirizzo	<input type="text" value="Via Venezia"/>		
Quartiere	<input type="text" value="ost"/>	Proprietà	<input type="text" value="pubblica"/>
Fg.	<input type="text" value="12"/>	Map.	<input type="text" value="76"/>
Sup. lotto mq.	<input type="text" value="3560"/>	Anno costruzione	<input type="text"/>
Sup. coperta mq.	<input type="text" value="910"/>	Ultima ristruttur.	<input type="text"/>
Sup. scoperta mq.	<input type="text" value="2650"/>	Stato di manutenz.	<input type="text" value="buono"/>
Slp mq.	<input type="text" value="1030"/>	Cert. di agibilità	<input type="text"/>
n° piani f.t.	<input type="text" value="1/2"/>	Cert. Prev. Incendi	<input type="text"/>
Parch. interni	<input type="text" value="no"/>	Adeguam. sismico	<input type="text"/>
Parcheggi in prossimità	<input type="text" value="si"/>		



Vincoli	<input type="text"/>
Desc. spazi aperti	<input type="text" value="Giardino"/>
Altre note	<input type="text" value="L'edificio risulta dismesso e viene utilizzato per attività varie, ospita fra l'altro la sede della banda musicale civica."/>



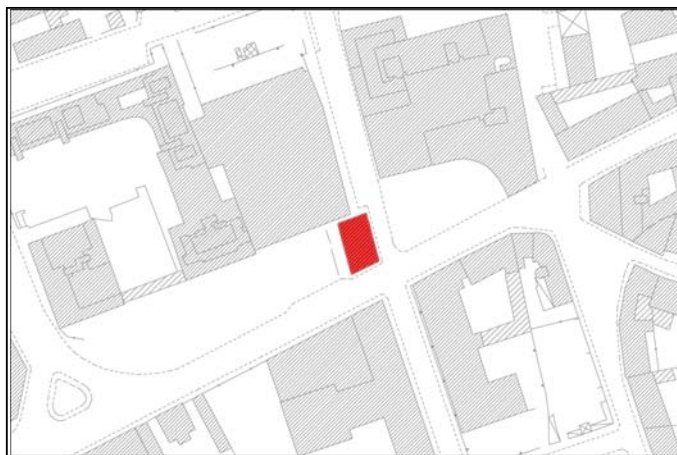
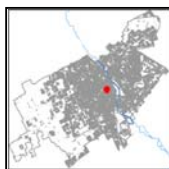
Attrezzature	<input type="text" value="Amministrative"/>	n°	<input type="text" value="2.16"/>
<input type="text" value="Uffici Comunali"/>			
Indirizzo	<input type="text" value="Corso Magenta, 11"/>		
Quartiere	<input type="text" value="cs"/>	Proprietà	<input type="text" value="pubblica"/>
Fg.	<input type="text" value="32"/>	Map.	<input type="text" value="211"/>
Sup. lotto mq.	<input type="text" value="140"/>	Anno costruzione	<input type="text"/>
Sup. coperta mq.	<input type="text" value="140"/>	Ultima ristruttur.	<input type="text"/>
Sup. scoperta mq.	<input type="text" value="0"/>	Stato di manutenz.	<input type="text" value="buono"/>
Slp mq.	<input type="text" value="280"/>	Cert. di agibilità	<input type="text"/>
n° piani f.t.	<input type="text" value="2"/>	Cert. Prev. Incendi	<input type="text"/>
Parch. interni	<input type="text" value="no"/>	Adeguam. sismico	<input type="text"/>
Parcheggi in prossimità	<input type="text" value="no"/>		



Vincoli	<input type="text" value="P.A.I. Limite esterno alla fascia C"/>
Desc. spazi aperti	<input type="text" value="Cortile pavimentato"/>
Altre note	<input type="text" value="L'edificio ospita l'ufficio servizi scolastici che offre informazioni relative alle iscrizioni alle scuole dell'obbligo, ai servizi scolastici, ai centri ricreativi diurni, alle agevolazioni economiche e alle varie iniziative collegate con il mondo della scuola. L'accesso alla struttura è dall'area pedonale di Corso Garibaldi via pedonale"/>



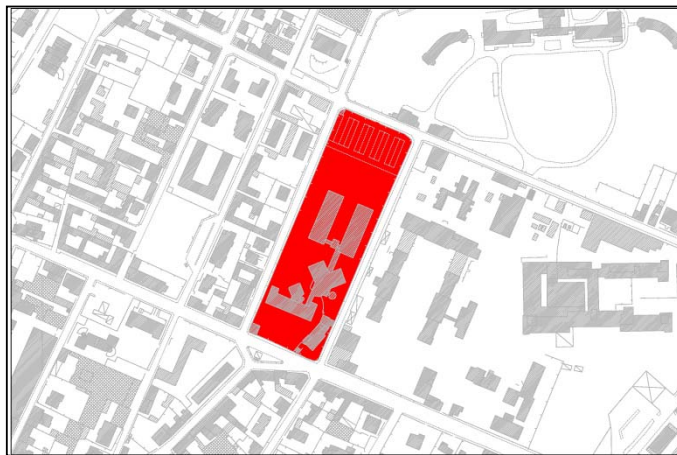
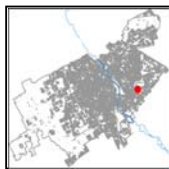
Attrezzature	<input type="text" value="Altro"/>	n°	<input type="text" value="2.17"/>
<input type="text" value="Fanfara Bersaglieri"/>			
Indirizzo	<input type="text" value="Corso Italia, 46"/>		
Quartiere	<input type="text" value="cs"/>	Proprietà	<input type="text" value="pubblica"/>
Fg.	<input type="text" value="23"/>	Map.	<input type="text" value="276"/>
Sup. lotto mq.	<input type="text" value="220"/>	Anno costruzione	<input type="text"/>
Sup. coperta mq.	<input type="text" value="220"/>	Ultima ristruttur.	<input type="text"/>
Sup. scoperta mq.	<input type="text" value="0"/>	Stato di manutenz.	<input type="text" value="buono"/>
Slp mq.	<input type="text" value="440"/>	Cert. di agibilità	<input type="text"/>
n° piani f.t.	<input type="text" value="2"/>	Cert. Prev. Incendi	<input type="text"/>
Parch. interni	<input type="text" value="no"/>	Adeguam. sismico	<input type="text"/>
Parcheggi in prossimità	<input type="text" value="si"/>		



Vincoli	<input type="text"/>
Desc. spazi aperti	<input type="text"/>
Altre note	<input type="text"/>



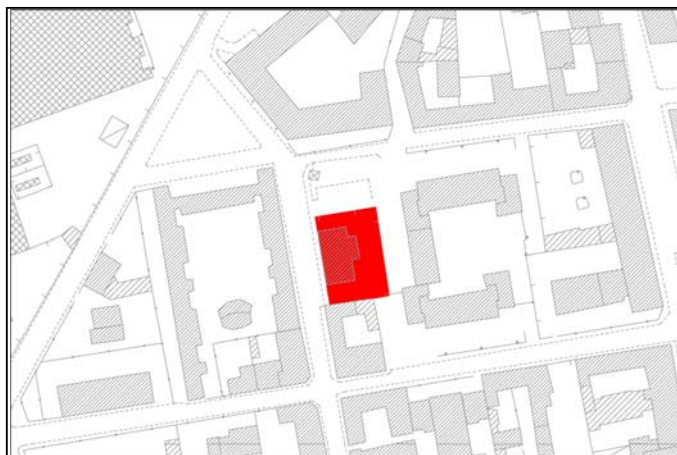
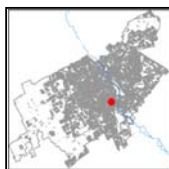
Attrezzature	<input type="text" value="RSA"/>	n°	<input type="text" value="2.18"/>
<input type="text" value="S. Erasmo"/>			
Indirizzo	<input type="text" value="Corso Sempione"/>		
Quartiere	<input type="text" value="osp"/>	Proprietà	<input type="text" value="pubblica"/>
Fg.	<input type="text" value="26"/>	Map.	<input type="text" value="317,318,322,340"/>
Sup. lotto mq.	<input type="text" value="71720"/>	Anno costruzione	<input type="text"/>
Sup. coperta mq.	<input type="text" value="1730"/>	Ultima ristruttur.	<input type="text"/>
Sup. scoperta mq.	<input type="text" value="69990"/>	Stato di manutenz.	<input type="text" value="buono"/>
Slp mq.	<input type="text" value="49640"/>	Cert. di agibilità	<input type="text"/>
n° piani f.t.	<input type="text" value="3/6"/>	Cert. Prev. Incendi	<input type="text"/>
Parch. interni	<input type="text" value="si"/>	Adeguam. sismico	<input type="text"/>
Parcheggi in prossimità	<input type="text" value="si"/>		



Vincoli	<input type="text" value="Bene architettonico monumentale ai sensi art. 12 Dlgs 42/04."/>
Desc. spazi aperti	<input type="text" value="Cortili pavimentati con alberature in filare ed a gruppi."/>
Altre note	<input type="text" value="La struttura ospedaliera risulta quasi intramte dismessa a seguito del trasferimento dei servizi nella nuova sede."/>



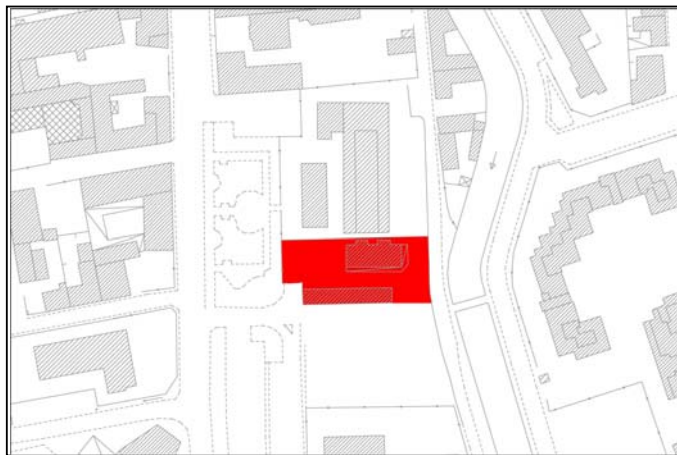
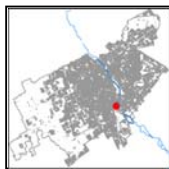
Attrezzature	<input type="text" value="Altro"/>	n°	<input type="text" value="2.19"/>
Ufficio del Lavoro			
Indirizzo	<input type="text" value="Via Madonna Delle Grazie, 3"/>		
Quartiere	<input type="text" value="cs"/>	Proprietà	<input type="text" value="privata"/>
Fg.	<input type="text" value="32"/>	Map.	<input type="text" value="712,713,715,716,725"/>
Sup. lotto mq.	<input type="text" value="810"/>	Anno costruzione	<input type="text"/>
Sup. coperta mq.	<input type="text" value="260"/>	Ultima ristruttur.	<input type="text"/>
Sup. scoperta mq.	<input type="text" value="550"/>	Stato di manutenz.	<input type="text" value="buono"/>
Slp mq.	<input type="text" value="520"/>	Cert. di agibilità	<input type="text"/>
n° piani f.t.	<input type="text" value="2"/>	Cert. Prev. Incendi	<input type="text"/>
Parch. interni	<input type="text" value="si"/>	Adeguam. sismico	<input type="text"/>
Parcheggi in prossimità	<input type="text" value="si"/>		



Vincoli	<input type="text"/>
Desc. spazi aperti	<input type="text" value="Cortile asfaltato"/>
Altre note	<input type="text"/>



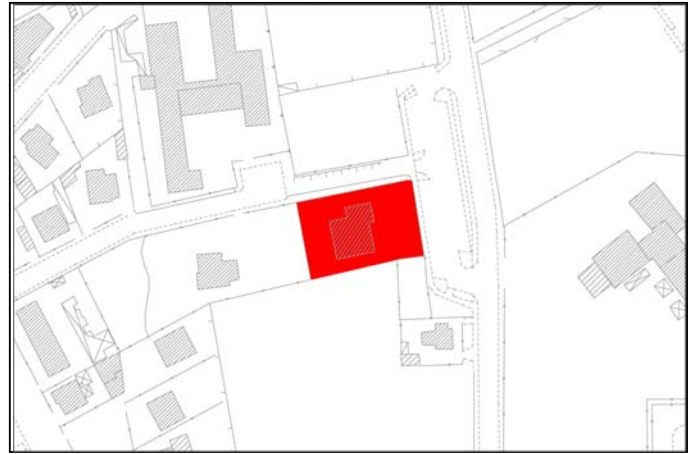
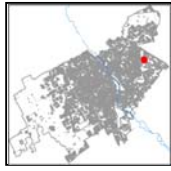
Attrezzature	<input type="text" value="Altro"/>	n°	<input type="text" value="2.20"/>
Ex Macello			
Indirizzo	<input type="text" value="Via Macello"/>		
Quartiere	<input type="text" value="cs"/>	Proprietà	<input type="text" value="pubblica"/>
Fg.	<input type="text" value="42"/>	Map.	<input type="text" value="366p,27,29"/>
Sup. lotto mq.	<input type="text" value="1370"/>	Anno costruzione	<input type="text"/>
Sup. coperta mq.	<input type="text" value="470"/>	Ultima ristruttur.	<input type="text"/>
Sup. scoperta mq.	<input type="text" value="900"/>	Stato di manutenz.	<input type="text" value="cattivo"/>
Slp mq.	<input type="text" value="470"/>	Cert. di agibilità	<input type="text"/>
n° piani f.t.	<input type="text" value="1"/>	Cert. Prev. Incendi	<input type="text"/>
Parch. interni	<input type="text" value="no"/>	Adeguam. sismico	<input type="text"/>
Parcheggi in prossimità	<input type="text" value="si"/>		



Vincoli	<input type="text" value="P.A.I. Limite esterno alla fascia C, Fascia di rispetto R.D. 523/1904"/>
Desc. spazi aperti	<input type="text" value="Cortile sterrato"/>
Altre note	<input type="text" value="Edificio dismesso."/>



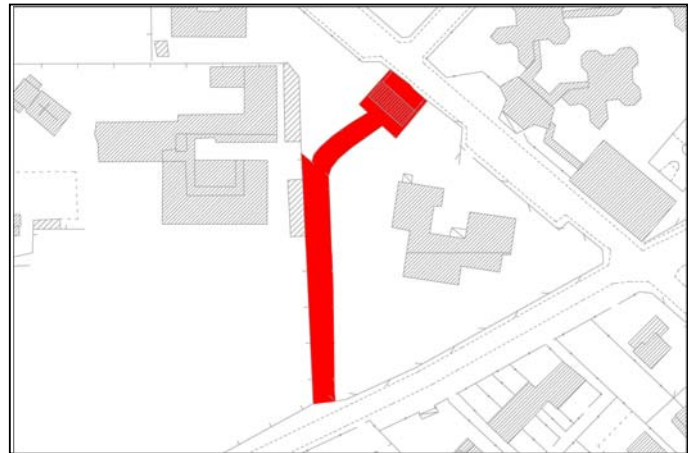
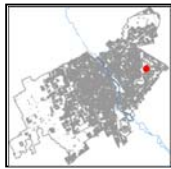
Attrezzature	Cultura-Socialità	n°	2.21
Centro Sociale Canazza			
Indirizzo			
Viale Colombes, 69			
Quartiere	osp	Proprietà	pubblica
Fg.	10	Map.	150p
Sup. lotto mq.	1350	Anno costruzione	
Sup. coperta mq.	270	Ultima ristruttur.	
Sup. scoperta mq.	1080	Stato di manutenz.	buono
Slp mq.	270	Cert. di agibilità	
n° piani f.t.	1	Cert. Prev. Incendi	
Parch. interni	no	Adeguam. sismico	
Parcheggi in prossimità			
si			



Vincoli	
Desc. spazi aperti	L'edificio è inserito in un vasto comprensorio verde dei boschi di S. Erasmo
Altre note	



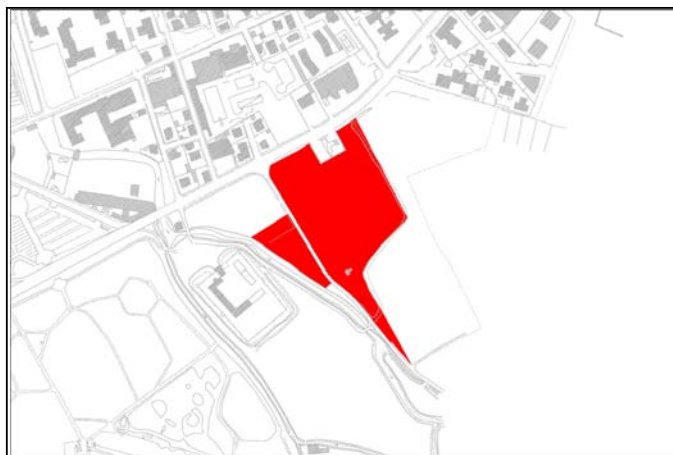
Attrezzature	Cultura-Socialità	n°	2.22
Associazione Nazionale Alpini			
Indirizzo			
Viale Colombes			
Quartiere	osp	Proprietà	pubblica
Fg.	16	Map.	64,70,71,328
Sup. lotto mq.	1470	Anno costruzione	
Sup. coperta mq.	130	Ultima ristruttur.	
Sup. scoperta mq.	1340	Stato di manutenz.	buono
Slp mq.	130	Cert. di agibilità	
n° piani f.t.	1	Cert. Prev. Incendi	
Parch. interni	no	Adeguam. sismico	
Parcheggi in prossimità			
si			



Vincoli	
Desc. spazi aperti	L'edificio partecipa del vasto comprensorio verde dei boschi di S. Erasmo; sul retro una strada sterrata unisce via Colombes a via Ebolowa
Altre note	



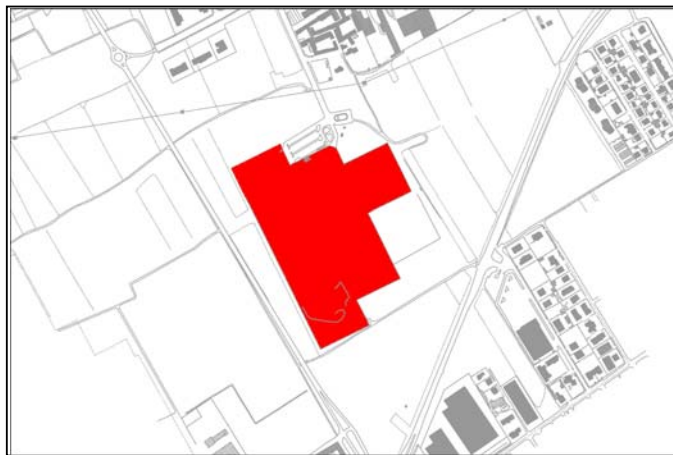
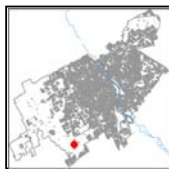
Attrezzature	<input type="text" value="Altro"/>	n°	<input type="text" value="2.23"/>
Area feste e spettacoli viaggianti			
Indirizzo <input type="text" value="Viale Toselli"/>			
Quartiere	<input type="text" value="cs"/>	Proprietà	<input type="text" value="pubblica"/>
Fg.	<input type="text" value="46"/>	Map.	<input type="text" value="231,21,235,233,22,234"/>
Sup. lotto mq.	<input type="text" value="32220"/>	Anno costruzione	<input type="text"/>
Sup. coperta mq.	<input type="text" value="50"/>	Ultima ristruttur.	<input type="text"/>
Sup. scoperta mq.	<input type="text" value="32170"/>	Stato di manutenz.	<input type="text" value="medio"/>
Slp mq.	<input type="text" value="50"/>	Cert. di agibilità	<input type="text"/>
n° piani f.t.	<input type="text" value="1"/>	Cert. Prev. Incendi	<input type="text"/>
Parch. interni	<input type="text" value="si"/>	Adeguam. sismico	<input type="text"/>
Parcheggi in prossimità <input type="text" value="si"/>			



Vincoli	Fascia di rispetto pozzi 200m, Classe di fattibilità geologica 4B, P.A.I. Limite esterno alla fascia C, Fascia di rispetto R.D. 523/1904, Bene architettonico monumentale ai sensi art. 12 <u>Dlgsl 42/04</u>
Desc. spazi aperti	Spazio sterrato privo da edificazioni
Altre note	L'area viene utilizzata per la ricorrenza del Palio delle contrade e per gli spettacoli viaggianti.



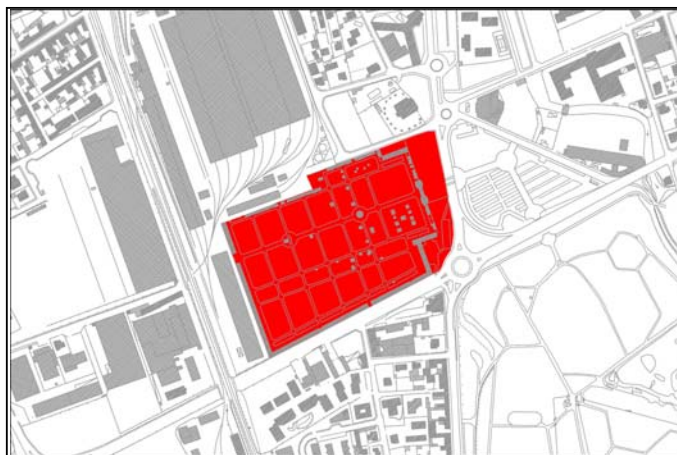
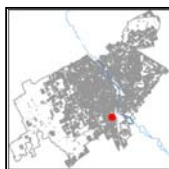
Attrezzature	<input type="text" value="Cimiteriale"/>	n°	<input type="text" value="2.24"/>
Cimitero Parco			
Indirizzo <input type="text" value="Via Delle Palme, 8"/>			
Quartiere	<input type="text" value="ost"/>	Proprietà	<input type="text" value="pubblica"/>
Fg.	<input type="text" value="48/50"/>	Map.	<input type="text"/>
Sup. lotto mq.	<input type="text" value="78210"/>	Anno costruzione	<input type="text"/>
Sup. coperta mq.	<input type="text" value="90"/>	Ultima ristruttur.	<input type="text"/>
Sup. scoperta mq.	<input type="text" value="78120"/>	Stato di manutenz.	<input type="text" value="buono"/>
Slp mq.	<input type="text" value="90"/>	Cert. di agibilità	<input type="text"/>
n° piani f.t.	<input type="text" value="1"/>	Cert. Prev. Incendi	<input type="text"/>
Parch. interni	<input type="text" value="no"/>	Adeguam. sismico	<input type="text"/>
Parcheggi in prossimità <input type="text" value="si"/>			



Vincoli	<input type="text"/>
Desc. spazi aperti	<input type="text"/>
Altre note	<input type="text"/>



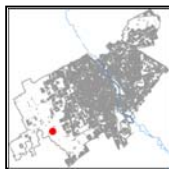
Attrezzature	<input type="text" value="Cimiteriale"/>	n°	<input type="text" value="2.25"/>
<input type="text" value="Cimitero Monumentale"/>			
Indirizzo	<input type="text" value="Corso Magenta"/>		
Quartiere	<input type="text" value="cs"/>	Proprietà	<input type="text" value="pubblica"/>
Fg.	<input type="text" value="41"/>	Map.	<input type="text"/>
Sup. lotto mq.	<input type="text" value="63960"/>	Anno costruzione	<input type="text"/>
Sup. coperta mq.	<input type="text" value="4880"/>	Ultima ristruttur.	<input type="text"/>
Sup. scoperta mq.	<input type="text" value="59080"/>	Stato di manutenz.	<input type="text" value="buono"/>
Slp mq.	<input type="text" value="4880"/>	Cert. di agibilità	<input type="text"/>
n° piani f.t.	<input type="text" value="1"/>	Cert. Prev. Incendi	<input type="text"/>
Parch. interni	<input type="text" value="no"/>	Adeguam. sismico	<input type="text"/>
Parcheggi in prossimità	<input type="text" value="si"/>		



Vincoli	<input type="text"/>
Desc. spazi aperti	<input type="text"/>
Altre note	<input type="text"/>



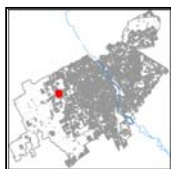
Attrezzature	<input type="text" value="Sanitarie"/>	n°	<input type="text" value="2.26"/>
<input type="text" value="Ospedale Nuovo"/>			
Indirizzo	<input type="text" value="Via Novara"/>		
Quartiere	<input type="text" value="ost"/>	Proprietà	<input type="text" value="pubblica"/>
Fg.	<input type="text" value="35/48"/>	Map.	<input type="text"/>
Sup. lotto mq.	<input type="text" value="164000"/>	Anno costruzione	<input type="text" value="2010"/>
Sup. coperta mq.	<input type="text" value="20500"/>	Ultima ristruttur.	<input type="text"/>
Sup. scoperta mq.	<input type="text" value="143500"/>	Stato di manutenz.	<input type="text" value="buono"/>
Slp mq.	<input type="text" value="82000"/>	Cert. di agibilità	<input type="text"/>
n° piani f.t.	<input type="text" value="4"/>	Cert. Prev. Incendi	<input type="text"/>
Parch. interni	<input type="text" value="si"/>	Adeguam. sismico	<input type="text"/>
Parcheggi in prossimità	<input type="text" value="no"/>		



Vincoli	<input type="text" value="Fascia di rispetto pozzi 200m,"/>
Desc. spazi aperti	<input type="text" value="Ampi parcheggi a nord e a sud del complesso edilizio"/>
Altre note	<input type="text"/>



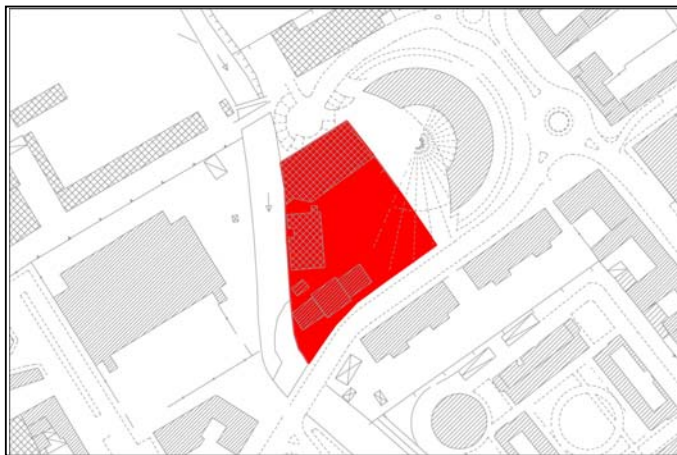
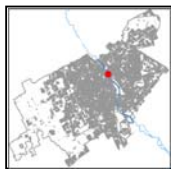
Attrezzature	<input type="text" value="RSA"/>	n°	<input type="text" value="2.27"/>
Casa Padre Pio			
Indirizzo	<input type="text" value="Via Menotti, 160"/>		
Quartiere	<input type="text" value="ost"/>	Proprietà	<input type="text" value="privata"/>
Fg.	<input type="text" value="19"/>	Map.	<input type="text" value="922"/>
Sup. lotto mq.	<input type="text" value="9590"/>	Anno costruzione	<input type="text" value="1954"/>
Sup. coperta mq.	<input type="text" value="4340"/>	Ultima ristruttur.	<input type="text"/>
Sup. scoperta mq.	<input type="text" value="5250"/>	Stato di manutenz.	<input type="text" value="buono"/>
Slp mq.	<input type="text" value="5400"/>	Cert. di agibilità	<input type="text"/>
n° piani f.t.	<input type="text" value="1/3"/>	Cert. Prev. Incendi	<input type="text"/>
Parch. interni	<input type="text" value="si"/>	Adeguam. sismico	<input type="text"/>
Parcheggi in prossimità	<input type="text" value="si"/>		



Vincoli	<input type="text"/>
Desc. spazi aperti	Gli spazi aperti sono prevalentemente a verde
Altre note	Ospita fra l'altro una scuola materna, strutture varie di assistenza ed è annessa alla chiesa della Beata Vergine degli Orfani.



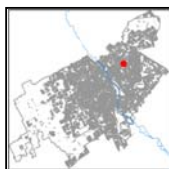
Attrezzature	<input type="text" value="Sanitarie"/>	n°	<input type="text" value="2.28"/>
Croce Rossa Italiana			
Indirizzo	<input type="text" value="Via Pontida, 5"/>		
Quartiere	<input type="text" value="osp"/>	Proprietà	<input type="text" value="pubblica"/>
Fg.	<input type="text" value="14"/>	Map.	<input type="text" value="369,370,371"/>
Sup. lotto mq.	<input type="text" value="3060"/>	Anno costruzione	<input type="text"/>
Sup. coperta mq.	<input type="text" value="1210"/>	Ultima ristruttur.	<input type="text"/>
Sup. scoperta mq.	<input type="text" value="1850"/>	Stato di manutenz.	<input type="text" value="buono"/>
Slp mq.	<input type="text" value="1960"/>	Cert. di agibilità	<input type="text"/>
n° piani f.t.	<input type="text" value="1/2"/>	Cert. Prev. Incendi	<input type="text"/>
Parch. interni	<input type="text" value="si"/>	Adeguam. sismico	<input type="text"/>
Parcheggi in prossimità	<input type="text" value="no"/>		



Vincoli	P.A.I. Limite esterno alla fascia C, Fascia di rispetto R.D. 523/1904
Desc. spazi aperti	Cortile asfaltato
Altre note	A Legnano operano circa 300 volontari del soccorso che svolgono attività di pronto soccorso in convenzione con la AAT 118 di Varese, trasporto infermi in convenzione con l'Azienda Ospedaliera Legnano, servizio assistenza manifestazioni sportive, assistenza socio assistenziale, protezione civile e raccolta fondi.



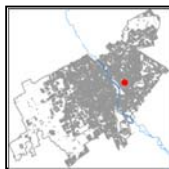
Attrezzature	<input type="text" value="RSA"/>	n°	<input type="text" value="2.29"/>
<input type="text" value="Angelina e Angelo Pozzoli"/>			
Indirizzo	<input type="text" value="Via Resegone, 60"/>		
Quartiere	<input type="text" value="osp"/>	Proprietà	<input type="text" value="privata"/>
Fg.	<input type="text" value="9"/>	Map.	<input type="text" value="643"/>
Sup. lotto mq.	<input type="text" value="7790"/>	Anno costruzione	<input type="text"/>
Sup. coperta mq.	<input type="text" value="1060"/>	Ultima ristruttur.	<input type="text"/>
Sup. scoperta mq.	<input type="text" value="6730"/>	Stato di manutenz.	<input type="text" value="buono"/>
Slp mq.	<input type="text" value="3180"/>	Cert. di agibilità	<input type="text"/>
n° piani f.t.	<input type="text" value="3"/>	Cert. Prev. Incendi	<input type="text"/>
Parch. interni	<input type="text" value="no"/>	Adeguam. sismico	<input type="text"/>
Parcheggi in prossimità	<input type="text" value="si"/>		



Vincoli	<input type="text"/>
Desc. spazi aperti	Area a prato e giardino con l'ingresso principale pavimentato
Altre note	Vi vengono effettuate attività di musicoterapia; animazione, riattivazione e socializzazione; assistenza medica, amministrativa e infermieristica diurna e notturna; attività riabilitativa; gite periodiche e vacanze estive.



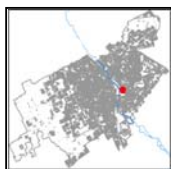
Attrezzature	<input type="text" value="RSA"/>	n°	<input type="text" value="2.30"/>
<input type="text" value="Vitaresidence quattro"/>			
Indirizzo	<input type="text" value="Via Pio XI, 14"/>		
Quartiere	<input type="text" value="osp"/>	Proprietà	<input type="text" value="privata"/>
Fg.	<input type="text" value="25"/>	Map.	<input type="text" value="638"/>
Sup. lotto mq.	<input type="text" value="6750"/>	Anno costruzione	<input type="text"/>
Sup. coperta mq.	<input type="text" value="1030"/>	Ultima ristruttur.	<input type="text"/>
Sup. scoperta mq.	<input type="text" value="5720"/>	Stato di manutenz.	<input type="text" value="buono"/>
Slp mq.	<input type="text" value="3860"/>	Cert. di agibilità	<input type="text"/>
n° piani f.t.	<input type="text" value="4"/>	Cert. Prev. Incendi	<input type="text"/>
Parch. interni	<input type="text" value="si"/>	Adeguam. sismico	<input type="text"/>
Parcheggi in prossimità	<input type="text" value="si"/>		



Vincoli	<input type="text"/>
Desc. spazi aperti	Area in parte a verde ed in parte pavimentata
Altre note	La struttura è in grado di ospitare circa 90 persone offrendo inoltre un servizio diurno integrato e servizi fisioterapici ambulatoriali.



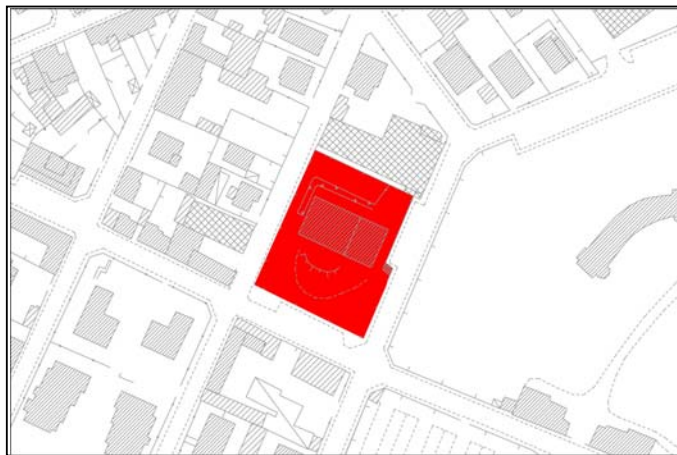
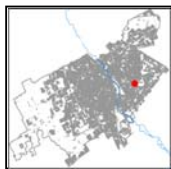
Attrezzature	Sanitarie	n°	2.31
Sede Azienda Sanitaria Locale			
Indirizzo	Via Savonarola, 3		
Quartiere	osp	Proprietà	pubblica
Fg.	25	Map.	407
Sup. lotto mq.	1270	Anno costruzione	
Sup. coperta mq.	780	Ultima ristruttur.	
Sup. scoperta mq.	490	Stato di manutenz.	buono
Slp mq.	2710	Cert. di agibilità	
n° piani f.t.	4	Cert. Prev. Incendi	
Parch. interni	no	Adeguam. sismico	
Parcheggi in prossimità	si		



Vincoli	P.A.I. Limite esterno alla fascia C
Desc. spazi aperti	Prevalentemente a verde con alberi ad alto fusto
Altre note	



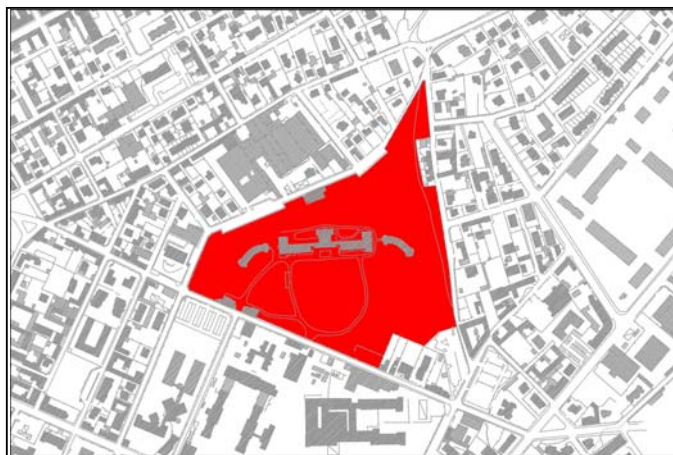
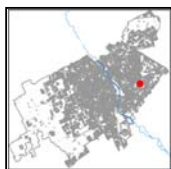
Attrezzature	Sanitarie	n°	2.32
ASL Polo Neuropsichiatria infantile			
Indirizzo	Via Ferraris		
Quartiere	osp	Proprietà	pubblica
Fg.	26	Map.	205
Sup. lotto mq.	2560	Anno costruzione	
Sup. coperta mq.	500	Ultima ristruttur.	
Sup. scoperta mq.	2060	Stato di manutenz.	buono
Slp mq.	682	Cert. di agibilità	
n° piani f.t.	1/2	Cert. Prev. Incendi	
Parch. interni	no	Adeguam. sismico	
Parcheggi in prossimità	si		



Vincoli	
Desc. spazi aperti	Vasta area a prato con sporadiche alberature decorative
Altre note	



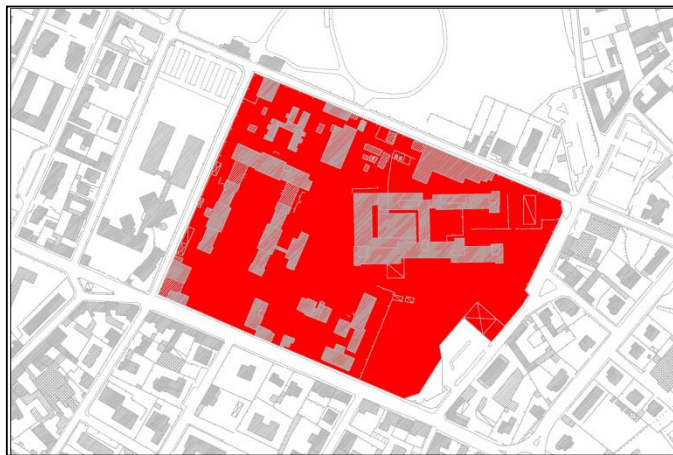
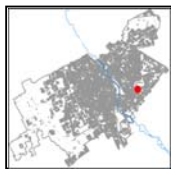
Attrezzature	<input type="text" value="Sanitarie"/>	n°	<input type="text" value="2.33"/>
ex ILA	<input type="text"/>		
Indirizzo	<input type="text" value="Via Colli Di S. Erasmo, 29"/>		
Quartiere	<input type="text" value="osp"/>	Proprietà	<input type="text" value="pubblica"/>
Fg.	<input type="text" value="27"/>	Map.	<input type="text" value="264,36"/>
Sup. lotto mq.	<input type="text" value="76940"/>	Anno costruzione	<input type="text"/>
Sup. coperta mq.	<input type="text" value="4090"/>	Ultima ristruttur.	<input type="text"/>
Sup. scoperta mq.	<input type="text" value="72850"/>	Stato di manutenz.	<input type="text" value="buono/cattivo"/>
Slp mq.	<input type="text" value="4720"/>	Cert. di agibilità	<input type="text"/>
n° piani f.t.	<input type="text" value="1/2"/>	Cert. Prev. Incendi	<input type="text"/>
Parch. interni	<input type="text" value="si"/>	Adeguam. sismico	<input type="text"/>
Parcheggi in prossimità	<input type="text" value="si"/>		



Vincoli	Classe di fattibilità geologica 2B e 3B, Fascia di rispetto pozzi 200m
Desc. spazi aperti	Il complesso edilizio è posto al centro di un ampio parco, non aperto al pubblico, dotato di alberatura di notevole qualità e dimensione e vaste zone a prato.
Altre note	Gli edifici sono in parte ristrutturati ed in parte ancora da recuperare. In particolare appaiono in stato di degrado i corpi porticati costituenti le due ali del fabbricato principale. Il complesso ospita il "Centro multiservizi di Legnano" con varie strutture di assistenza alle disabilità, un consultorio familiare, le sedi di diverse associazioni di volontariato (ANFAS, AIAS, ecc).



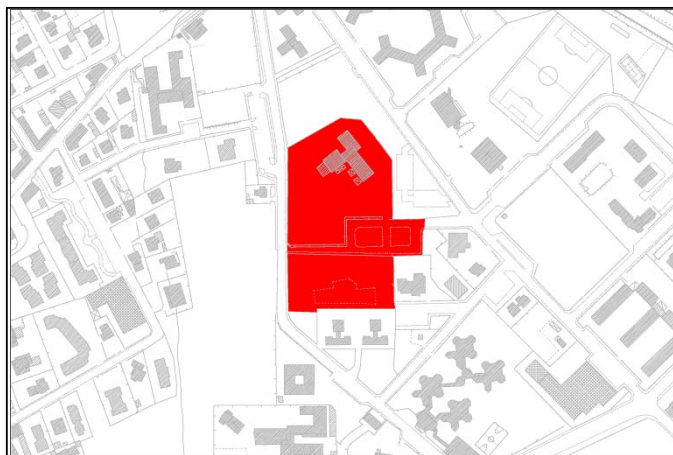
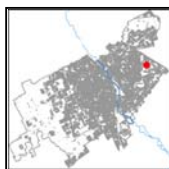
Attrezzature	<input type="text" value="RSA"/>	n°	<input type="text" value="2.34"/>
Ospedale di Legnano	<input type="text"/>		
Indirizzo	<input type="text" value="Corso Sempione"/>		
Quartiere	<input type="text" value="osp"/>	Proprietà	<input type="text" value="pubblica"/>
Fg.	<input type="text" value="26"/>	Map.	<input type="text" value="317,318,322,340"/>
Sup. lotto mq.	<input type="text" value="17400"/>	Anno costruzione	<input type="text"/>
Sup. coperta mq.	<input type="text" value="3480"/>	Ultima ristruttur.	<input type="text"/>
Sup. scoperta mq.	<input type="text" value="13920"/>	Stato di manutenz.	<input type="text"/>
Slp mq.	<input type="text" value="6960"/>	Cert. di agibilità	<input type="text"/>
n° piani f.t.	<input type="text" value="2"/>	Cert. Prev. Incendi	<input type="text"/>
Parch. interni	<input type="text" value="si"/>	Adeguam. sismico	<input type="text"/>
Parcheggi in prossimità	<input type="text" value="si"/>		



Vincoli	Bene architettonico monumentale ai sensi art. 12 Dlgs 42/04
Desc. spazi aperti	Cortili pavimentati con alberature in filare ed a gruppi.
Altre note	



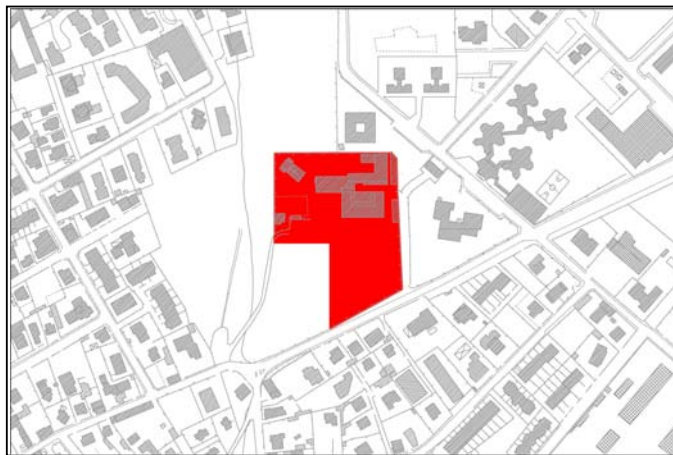
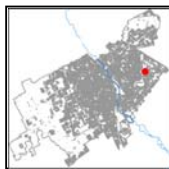
Attrezzature	<input type="text" value="RSA"/>	n°	<input type="text" value="2.35"/>
Casa di Riposo - L. Accorsi			
Indirizzo <input type="text" value="Viale Colombes, 50"/>			
Quartiere	<input type="text" value="osp"/>	Proprietà	<input type="text" value="pubblica"/>
Fg.	<input type="text" value="16"/>	Map.	<input type="text" value="16,29,30,31,140,141,142,143,1"/>
Sup. lotto mq.	<input type="text" value="18520"/>	Anno costruzione	<input type="text"/>
Sup. coperta mq.	<input type="text" value="1110"/>	Ultima ristruttur.	<input type="text"/>
Sup. scoperta mq.	<input type="text" value="17410"/>	Stato di manutenz.	<input type="text" value="buono"/>
Slp mq.	<input type="text" value="4790"/>	Cert. di agibilità	<input type="text"/>
n° piani f.t.	<input type="text" value="5"/>	Cert. Prev. Incendi	<input type="text"/>
Parch. interni	<input type="text" value="si"/>	Adeguam. sismico	<input type="text"/>
Parcheggi in prossimità <input type="text" value="si"/>			



Vincoli	<input type="text"/>
Desc. spazi aperti	L'edificio è situato al centro di un ampio giardino con alberi ad alto fusto
Altre note	<input type="text"/>



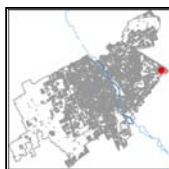
Attrezzature	<input type="text" value="Sanitarie"/>	n°	<input type="text" value="2.36"/>
Croce Bianca - Ambulatorio rieducativo			
Indirizzo <input type="text" value="Via Ronchi, 99"/>			
Quartiere	<input type="text" value="osp"/>	Proprietà	<input type="text" value="pubblica"/>
Fg.	<input type="text" value="16"/>	Map.	<input type="text" value="66,67,68,69,85,149"/>
Sup. lotto mq.	<input type="text" value="14680"/>	Anno costruzione	<input type="text" value="1938"/>
Sup. coperta mq.	<input type="text" value="2940"/>	Ultima ristruttur.	<input type="text"/>
Sup. scoperta mq.	<input type="text" value="11740"/>	Stato di manutenz.	<input type="text"/>
Slp mq.	<input type="text" value="5094"/>	Cert. di agibilità	<input type="text"/>
n° piani f.t.	<input type="text" value="1/2"/>	Cert. Prev. Incendi	<input type="text"/>
Parch. interni	<input type="text" value="si"/>	Adeguam. sismico	<input type="text"/>
Parcheggi in prossimità <input type="text" value="no"/>			



Vincoli	P.I.F. - Boschi, Bene architettonico monumentale ai sensi art. 12 Dlgsi 42/04. Classe di fattibilità geologica 2B e 3B
Desc. spazi aperti	L'intero complesso è circondato dal bosco
Altre note	Si tratta degli edifici della colonia elioterapica progettati nel 1937 dagli architetti BBPR, realizzata con le risorse messe a disposizione da Carlo Jucker e da altri industriali legnanesi. Del progetto originario rimangono soltanto il refettorio e la cucina. Ospita fra l'altro il centro psico sociale gestito dall'Ospedale di Legnano.



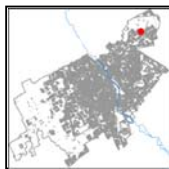
Attrezzature	<input type="text" value="Sanitarie"/>	n°	<input type="text" value="2.37"/>
Logistica CRI			
Indirizzo	<input type="text" value="Via Cadorna, 105"/>		
Quartiere	<input type="text" value="osp"/>	Proprietà	<input type="text" value="pubblica"/>
Fg.	<input type="text" value="17"/>	Map.	<input type="text" value="31,32,33,34,48,49,50,51"/>
Sup. lotto mq.	<input type="text" value="15920"/>	Anno costruzione	<input type="text"/>
Sup. coperta mq.	<input type="text" value="5093"/>	Ultima ristruttur.	<input type="text"/>
Sup. scoperta mq.	<input type="text" value="10827"/>	Stato di manutenz.	<input type="text" value="buono"/>
Slp mq.	<input type="text" value="5093"/>	Cert. di agibilità	<input type="text"/>
n° piani f.t.	<input type="text" value="1"/>	Cert. Prev. Incendi	<input type="text"/>
Parch. interni	<input type="text" value="si"/>	Adeguam. sismico	<input type="text"/>
Parcheggi in prossimità	<input type="text" value="si"/>		



Vincoli	<input type="text" value="Fascia di rispetto pozzi 200m"/>
Desc. spazi aperti	<input type="text" value="Grande corte asfaltata con al centro un'aiuola a prato con alcuni alberi ad alto fusto"/>
Altre note	<input type="text"/>



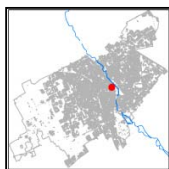
Attrezzature	<input type="text" value="Altro"/>	n°	<input type="text" value="2.38"/>
Canile Protezione Animali di Legnano (P.A.L.)			
Indirizzo	<input type="text" value="Via Don Milani, 24"/>		
Quartiere	<input type="text" value="osp"/>	Proprietà	<input type="text" value="pubblica"/>
Fg.	<input type="text" value="2"/>	Map.	<input type="text" value="311"/>
Sup. lotto mq.	<input type="text" value="9030"/>	Anno costruzione	<input type="text"/>
Sup. coperta mq.	<input type="text" value="1900"/>	Ultima ristruttur.	<input type="text"/>
Sup. scoperta mq.	<input type="text" value="7130"/>	Stato di manutenz.	<input type="text" value="buono"/>
Slp mq.	<input type="text" value="1900"/>	Cert. di agibilità	<input type="text"/>
n° piani f.t.	<input type="text" value="1"/>	Cert. Prev. Incendi	<input type="text"/>
Parch. interni	<input type="text" value="no"/>	Adeguam. sismico	<input type="text"/>
Parcheggi in prossimità	<input type="text" value="si"/>		



Vincoli	<input type="text" value="Fascia di rispetto pozzi 200m"/>
Desc. spazi aperti	<input type="text" value="Gli spazi aperti sono completamente a verde alberato"/>
Altre note	<input type="text"/>



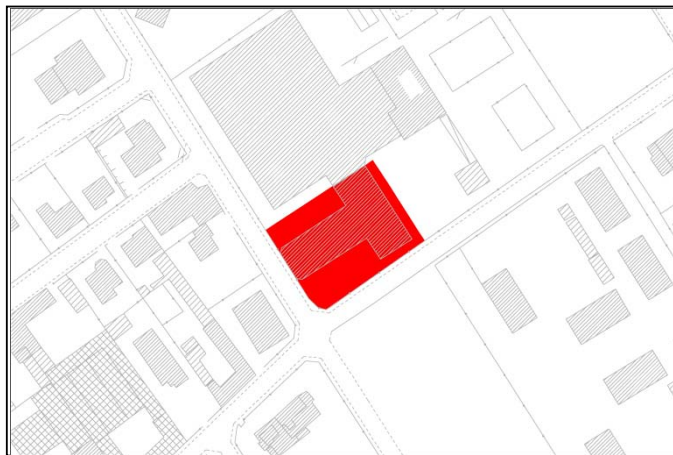
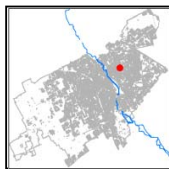
Attrezzature	Cultura-Socialità	n°	2.39
Teatro Comunale			
Indirizzo			
Largo Tosi, 4			
Quartiere	cs	Proprietà	privata
Fg.	32	Map.	18p
Sup. lotto mq.	680	Anno costruzione	
Sup. coperta mq.	680	Ultima ristruttur.	
Sup. scoperta mq.	0	Stato di manutenz.	
Slp mq.	680	Cert. di agibilità	
n° piani f.t.	1	Cert. Prev. Incendi	
Parch. interni	no	Adegua. sismico	
Parcheggi in prossimità			
si			



Vincoli	P.A.I. Limite esterno alla fascia C
Desc. spazi aperti	
Altre note	



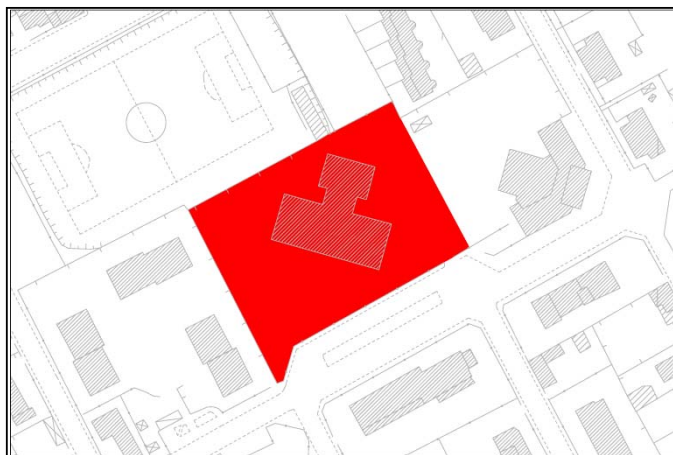
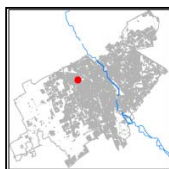
Attrezzature	Cultura-Socialità	n°	2.40
Teatro Cantoni			
Indirizzo			
Via Galvani, 49			
Quartiere	osp	Proprietà	privata
Fg.	15	Map.	11
Sup. lotto mq.	1880	Anno costruzione	
Sup. coperta mq.	950	Ultima ristruttur.	
Sup. scoperta mq.	930	Stato di manutenz.	
Slp mq.	1900	Cert. di agibilità	
n° piani f.t.	2	Cert. Prev. Incendi	
Parch. interni	no	Adegua. sismico	
Parcheggi in prossimità			
si			



Vincoli	In parte fascia di rispetto pozzi 200m
Desc. spazi aperti	Area in parte a verde ed in parte pavimentata
Altre note	



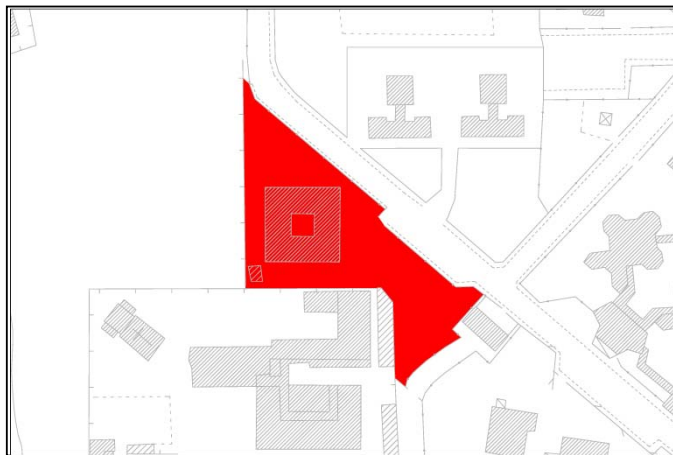
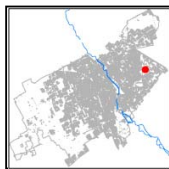
Attrezzature	Asilo Nido	n°	2.41
Aldo Moro			
Indirizzo	Via Sauro, 20		
Quartiere	ost	Proprietà	pubblica
Fg.	12	Map.	275
Sup. lotto mq.	5930	Anno costruzione	
Sup. coperta mq.	1120	Ultima ristruttur.	
Sup. scoperta mq.	4810	Stato di manutenz.	
Slp mq.	1360	Cert. di agibilità	
n° piani f.t.	1	Cert. Prev. Incendi	
Parch. interni	no	Adeguam. sismico	
Parcheggi in prossimità	si		



Vincoli	
Desc. spazi aperti	Giardino
Altre note	Struttura comunale integrata con nido e micronido Struttura ampliata con il nuovo asilo nido Madre Teresa di Calcutta.



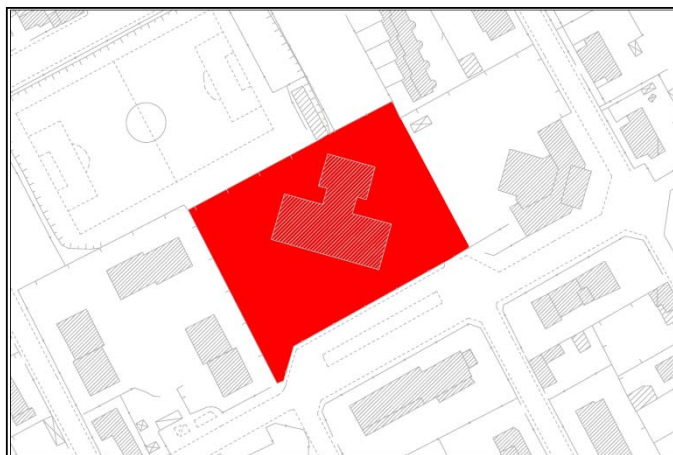
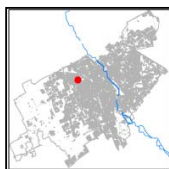
Attrezzature	Asilo Nido	n°	2.42
Salvo D'Acquisto			
Indirizzo	Viale Colombes, 23		
Quartiere	osp	Proprietà	pubblica
Fg.	16	Map.	145, 201, 194
Sup. lotto mq.	4070	Anno costruzione	
Sup. coperta mq.	780	Ultima ristruttur.	
Sup. scoperta mq.	3290	Stato di manutenz.	
Slp mq.	780	Cert. di agibilità	
n° piani f.t.	1	Cert. Prev. Incendi	
Parch. interni	si	Adeguam. sismico	
Parcheggi in prossimità	si		



Vincoli	
Desc. spazi aperti	Giardino
Altre note	Adiacenza con i boschi Ronchi.



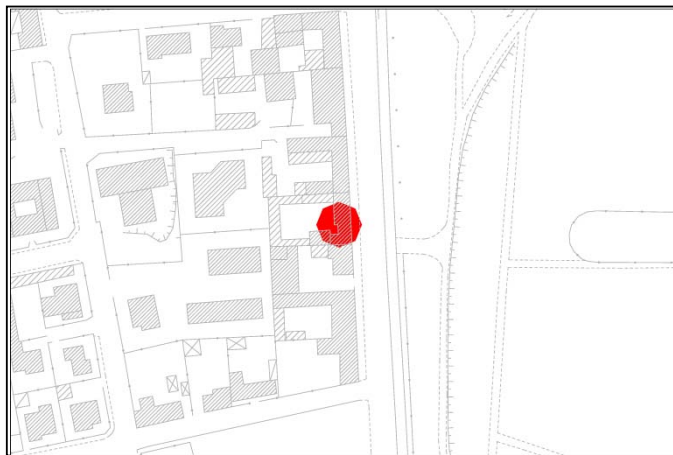
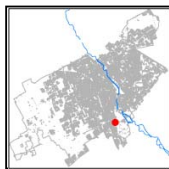
Attrezzature	Asilo Nido	n°	2.43
Madre Teresa di Calcutta			
Indirizzo	Via Sauro, 20		
Quartiere	ost	Proprietà	pubblica
Fg.	12	Map.	275
Sup. lotto mq.	5930	Anno costruzione	
Sup. coperta mq.	1120	Ultima ristruttur.	
Sup. scoperta mq.	4810	Stato di manutenz.	
Slp mq.	1360	Cert. di agibilità	
n° piani f.t.	1	Cert. Prev. Incendi	
Parch. interni	no	Adeguam. sismico	
Parcheggi in prossimità	si		



Vincoli	
Desc. spazi aperti	Giardino
Altre note	Struttura comunale integrata con nido e micronido Struttura ampliata con il nuovo asilo nido Madre Teresa di Calcutta.



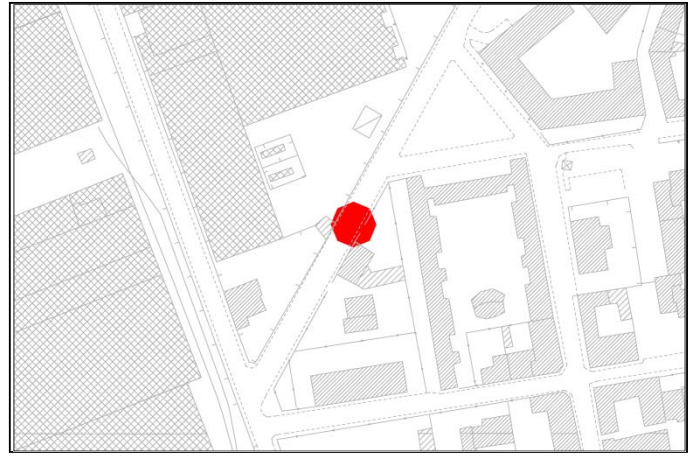
Attrezzature	Asilo Nido	n°	2.44
Gli amici di Winnie			
Indirizzo	Via per S. Giorgio, 28		
Quartiere	cs	Proprietà	privata
Fg.	41	Map.	184
Sup. lotto mq.	n.d	Anno costruzione	
Sup. coperta mq.		Ultima ristruttur.	
Sup. scoperta mq.	0	Stato di manutenz.	
Slp mq.		Cert. di agibilità	
n° piani f.t.		Cert. Prev. Incendi	
Parch. interni		Adeguam. sismico	
Parcheggi in prossimità			



Vincoli	
Desc. spazi aperti	
Altre note	Si tratta di uno spazio ricavato in edificio destinato prevalentemente ad altro uso



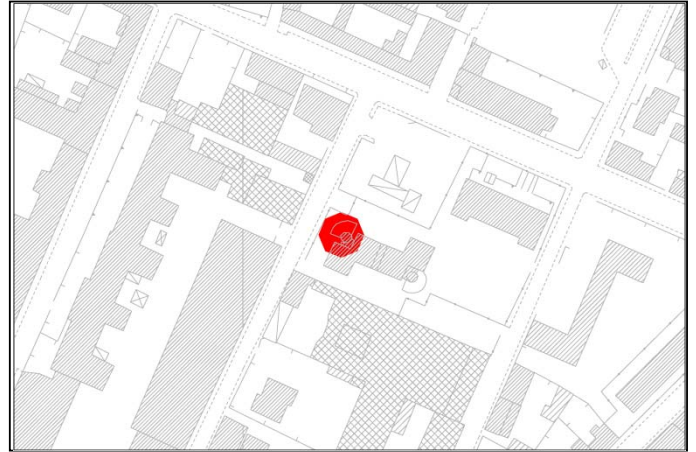
Attrezzature	Asilo Nido	n°	2.45
Il Nido della Cicogna			
Indirizzo	Via Banfi, 7/d		
Quartiere	cs	Proprietà	privata
Fg.	32	Map.	416
Sup. lotto mq.	n.d.	Anno costruzione	
Sup. coperta mq.		Ultima ristruttur.	
Sup. scoperta mq.	0	Stato di manutenz.	
Slp mq.		Cert. di agibilità	
n° piani f.t.		Cert. Prev. Incendi	
Parch. interni		Adeguam. sismico	
Parcheggi in prossimità	<input type="checkbox"/>		



Vincoli	
Desc. spazi aperti	
Altre note	Si tratta di uno spazio ricavato in edificio destinato prevalentemente ad altro uso



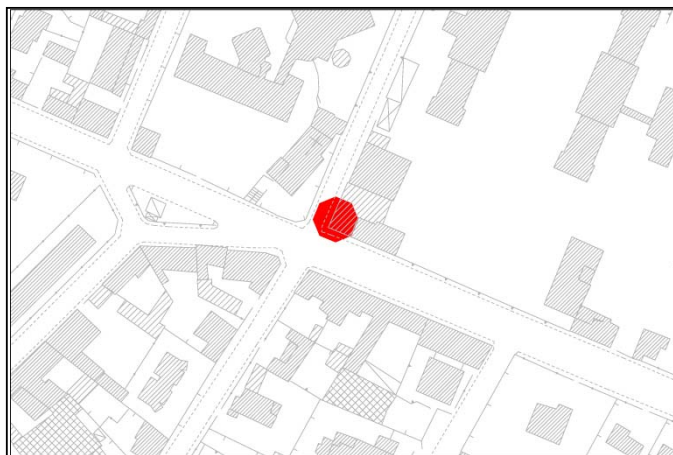
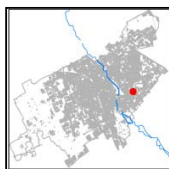
Attrezzature	Asilo Nido	n°	2.46
Miassistenza Coop. Soc.			
Indirizzo	Via Calini, 16		
Quartiere	osp	Proprietà	privata
Fg.	33	Map.	19
Sup. lotto mq.	n.d.	Anno costruzione	
Sup. coperta mq.		Ultima ristruttur.	
Sup. scoperta mq.	0	Stato di manutenz.	
Slp mq.		Cert. di agibilità	
n° piani f.t.		Cert. Prev. Incendi	
Parch. interni		Adeguam. sismico	
Parcheggi in prossimità	<input type="checkbox"/>		



Vincoli	
Desc. spazi aperti	
Altre note	Si tratta di uno spazio ricavato in edificio destinato prevalentemente ad altro uso



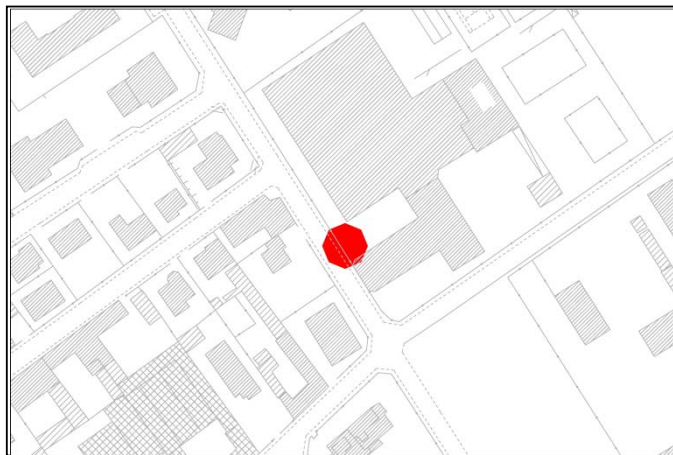
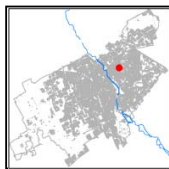
Attrezzature	<input type="text" value="Asilo Nido"/>	n°	<input type="text" value="2.47"/>
<input type="text" value="La Libellula"/>			
Indirizzo <input type="text" value="Via Candiani, 2"/>			
Quartiere	<input type="text" value="osp"/>	Proprietà	<input type="text" value="privata"/>
Fg.	<input type="text" value="26"/>	Map.	<input type="text" value="332,333"/>
Sup. lotto mq.	<input type="text" value="n.d"/>	Anno costruzione	<input type="text"/>
Sup. coperta mq.	<input type="text"/>	Ultima ristruttur.	<input type="text"/>
Sup. scoperta mq.	<input type="text" value="0"/>	Stato di manutenz.	<input type="text"/>
Slp mq.	<input type="text"/>	Cert. di agibilità	<input type="text"/>
n° piani f.t.	<input type="text"/>	Cert. Prev. Incendi	<input type="text"/>
Parch. interni	<input type="text"/>	Adeguam. sismico	<input type="text"/>
Parcheggi in prossimità <input type="checkbox"/>			



Vincoli	<input type="text"/>
Desc. spazi aperti	<input type="text"/>
Altre note	Si tratta di uno spazio ricavato in edificio destinato prevalentemente ad altro uso



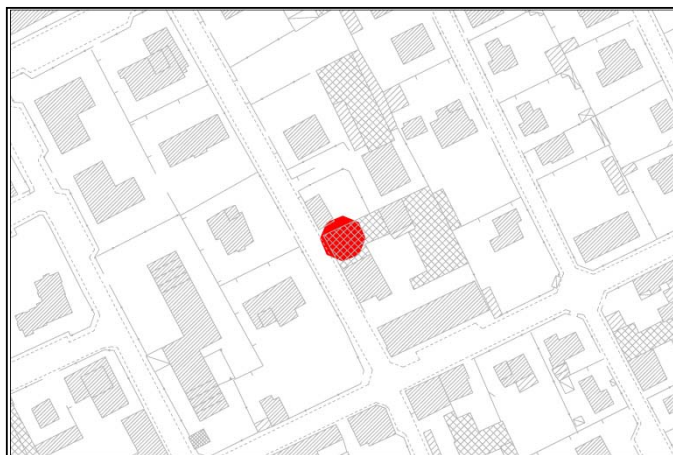
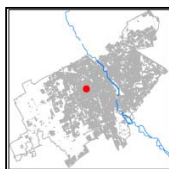
Attrezzature	<input type="text" value="Asilo Nido"/>	n°	<input type="text" value="2.48"/>
<input type="text" value="La Libellula"/>			
Indirizzo <input type="text" value="Via Moscova"/>			
Quartiere	<input type="text" value="osp"/>	Proprietà	<input type="text" value="privata"/>
Fg.	<input type="text" value="15"/>	Map.	<input type="text" value="14"/>
Sup. lotto mq.	<input type="text" value="n.d"/>	Anno costruzione	<input type="text"/>
Sup. coperta mq.	<input type="text"/>	Ultima ristruttur.	<input type="text"/>
Sup. scoperta mq.	<input type="text" value="0"/>	Stato di manutenz.	<input type="text"/>
Slp mq.	<input type="text"/>	Cert. di agibilità	<input type="text"/>
n° piani f.t.	<input type="text"/>	Cert. Prev. Incendi	<input type="text"/>
Parch. interni	<input type="text"/>	Adeguam. sismico	<input type="text"/>
Parcheggi in prossimità <input type="checkbox"/>			



Vincoli	<input type="text"/>
Desc. spazi aperti	<input type="text"/>
Altre note	Si tratta di uno spazio ricavato in edificio destinato prevalentemente ad altro uso



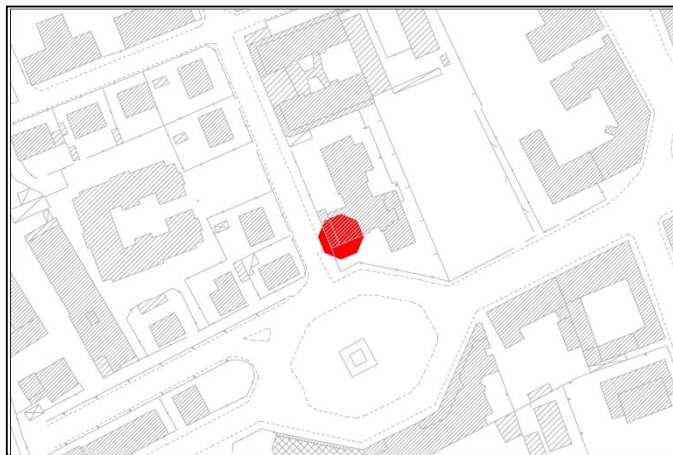
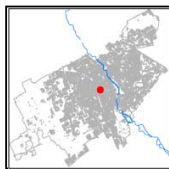
Attrezzature	<input type="text" value="Asilo Nido"/>	n°	<input type="text" value="2.49"/>
<input type="text" value="La Tribù dei bimbi"/>			
Indirizzo <input type="text" value="Via Venezia, 50"/>			
Quartiere	<input type="text" value="ost"/>	Proprietà	<input type="text" value="privata"/>
Fg.	<input type="text"/>	Map.	<input type="text"/>
Sup. lotto mq.	<input type="text" value="n.d"/>	Anno costruzione	<input type="text"/>
Sup. coperta mq.	<input type="text"/>	Ultima ristruttur.	<input type="text"/>
Sup. scoperta mq.	<input type="text" value="0"/>	Stato di manutenz.	<input type="text"/>
Slp mq.	<input type="text"/>	Cert. di agibilità	<input type="text"/>
n° piani f.t.	<input type="text"/>	Cert. Prev. Incendi	<input type="text"/>
Parch. interni	<input type="text"/>	Adeguam. sismico	<input type="text"/>
Parcheggi in prossimità <input type="checkbox"/>			



Vincoli	<input type="text"/>
Desc. spazi aperti	<input type="text"/>
Altre note	Si tratta di uno spazio ricavato in edificio destinato prevalentemente ad altro uso



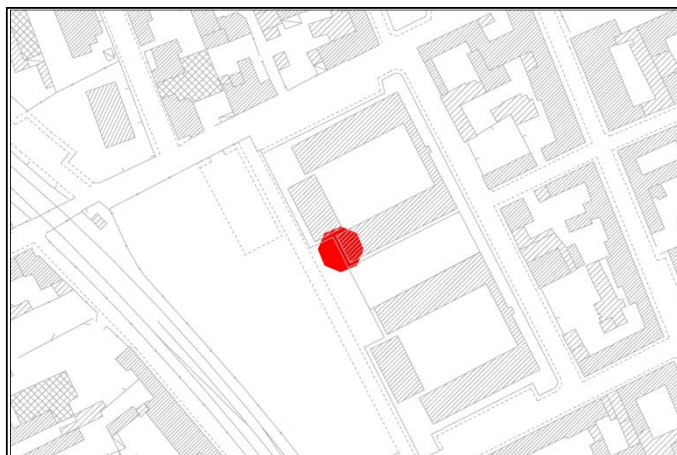
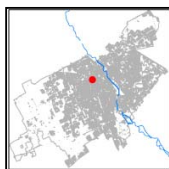
Attrezzature	<input type="text" value="Micro Nido"/>	n°	<input type="text" value="2.50"/>
<input type="text" value="1,2,3..Stella"/>			
Indirizzo <input type="text" value="Via XXIX Maggio, 2"/>			
Quartiere	<input type="text" value="cs"/>	Proprietà	<input type="text" value="privata"/>
Fg.	<input type="text" value="31"/>	Map.	<input type="text" value="9"/>
Sup. lotto mq.	<input type="text" value="n.d"/>	Anno costruzione	<input type="text"/>
Sup. coperta mq.	<input type="text"/>	Ultima ristruttur.	<input type="text"/>
Sup. scoperta mq.	<input type="text" value="0"/>	Stato di manutenz.	<input type="text"/>
Slp mq.	<input type="text"/>	Cert. di agibilità	<input type="text"/>
n° piani f.t.	<input type="text"/>	Cert. Prev. Incendi	<input type="text"/>
Parch. interni	<input type="text"/>	Adeguam. sismico	<input type="text"/>
Parcheggi in prossimità <input type="checkbox"/>			



Vincoli	<input type="text"/>
Desc. spazi aperti	<input type="text"/>
Altre note	Si tratta di uno spazio ricavato in edificio destinato prevalentemente ad altro uso



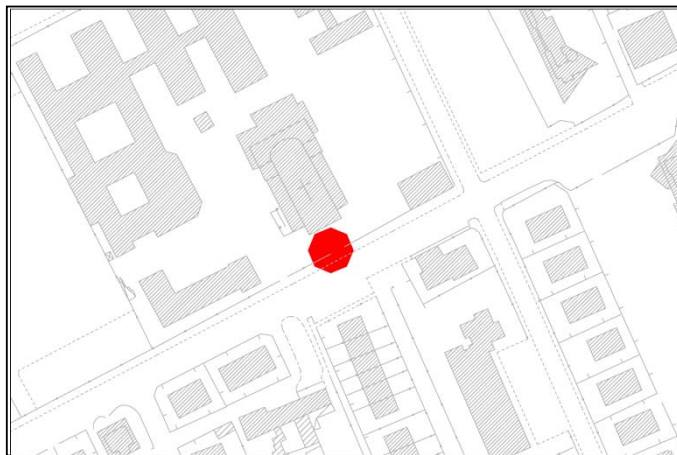
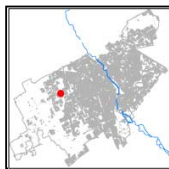
Attrezzature	<input type="text" value="Micro Nido"/>	n°	<input type="text" value="2.51"/>
<input type="text" value="1,2,3..Stella"/>			
Indirizzo <input type="text" value="Via Cherubini, 9"/>			
Quartiere	<input type="text" value="cs"/>	Proprietà	<input type="text" value="privata"/>
Fg.	<input type="text" value="13"/>	Map.	<input type="text" value="536"/>
Sup. lotto mq.	<input type="text" value="n.d"/>	Anno costruzione	<input type="text"/>
Sup. coperta mq.	<input type="text"/>	Ultima ristruttur.	<input type="text"/>
Sup. scoperta mq.	<input type="text" value="0"/>	Stato di manutenz.	<input type="text"/>
Slp mq.	<input type="text"/>	Cert. di agibilità	<input type="text"/>
n° piani f.t.	<input type="text"/>	Cert. Prev. Incendi	<input type="text"/>
Parch. interni	<input type="text"/>	Adeguam. sismico	<input type="text"/>
Parcheggi in prossimità <input type="checkbox"/>			



Vincoli	<input type="text"/>
Desc. spazi aperti	<input type="text"/>
Altre note	Si tratta di uno spazio ricavato in edificio destinato prevalentemente ad altro uso



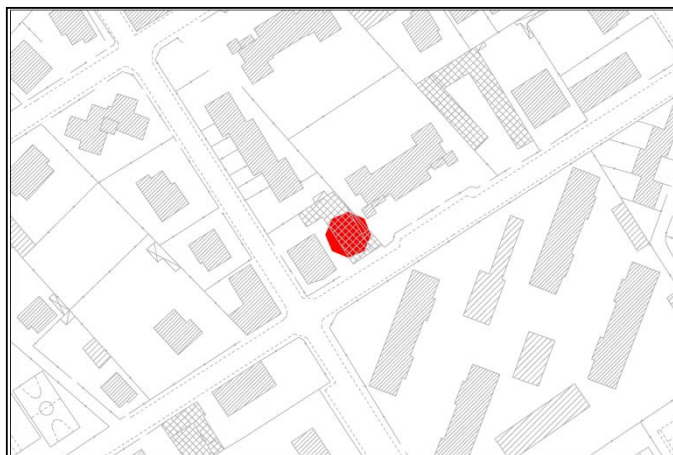
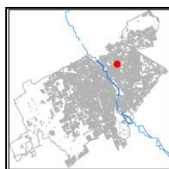
Attrezzature	<input type="text" value="Asilo Nido"/>	n°	<input type="text" value="2.52"/>
<input type="text" value="1,2,3..Stella"/>			
Indirizzo <input type="text" value="Via Menotti, 160"/>			
Quartiere	<input type="text" value="ost"/>	Proprietà	<input type="text" value="privata"/>
Fg.	<input type="text" value="19"/>	Map.	<input type="text"/>
Sup. lotto mq.	<input type="text" value="n.d"/>	Anno costruzione	<input type="text"/>
Sup. coperta mq.	<input type="text"/>	Ultima ristruttur.	<input type="text"/>
Sup. scoperta mq.	<input type="text" value="0"/>	Stato di manutenz.	<input type="text"/>
Slp mq.	<input type="text"/>	Cert. di agibilità	<input type="text"/>
n° piani f.t.	<input type="text"/>	Cert. Prev. Incendi	<input type="text"/>
Parch. interni	<input type="text"/>	Adeguam. sismico	<input type="text"/>
Parcheggi in prossimità <input type="checkbox"/>			



Vincoli	<input type="text"/>
Desc. spazi aperti	<input type="text"/>
Altre note	Si tratta di uno spazio ricavato in edificio destinato prevalentemente ad altro uso



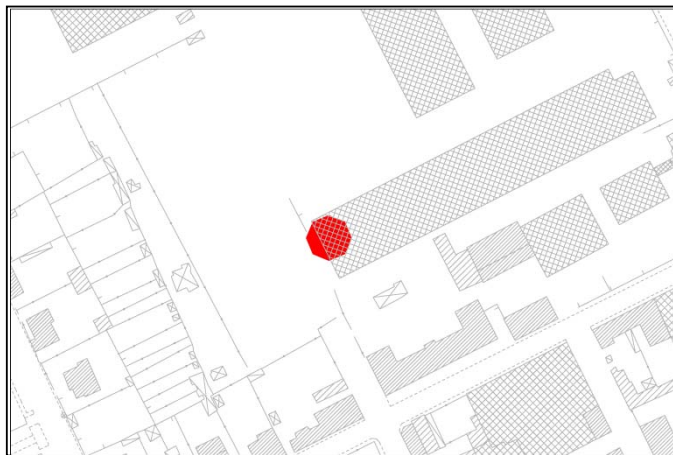
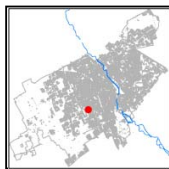
Attrezzature	<input type="text" value="Asilo Nido"/>	n°	<input type="text" value="2.53"/>
<input type="text" value="Il Pianeta dei Bambini"/>			
Indirizzo	<input type="text" value="Via Resegone, 55"/>		
Quartiere	<input type="text" value="osp"/>	Proprietà	<input type="text" value="privata"/>
Fg.	<input type="text" value="8"/>	Map.	<input type="text" value="94"/>
Sup. lotto mq.	<input type="text" value="n.d"/>	Anno costruzione	<input type="text"/>
Sup. coperta mq.	<input type="text"/>	Ultima ristruttur.	<input type="text"/>
Sup. scoperta mq.	<input type="text" value="0"/>	Stato di manutenz.	<input type="text"/>
Slp mq.	<input type="text"/>	Cert. di agibilità	<input type="text"/>
n° piani f.t.	<input type="text"/>	Cert. Prev. Incendi	<input type="text"/>
Parch. interni	<input type="text"/>	Adeguam. sismico	<input type="text"/>
Parcheggi in prossimità	<input type="checkbox"/>		



Vincoli	<input type="text"/>
Desc. spazi aperti	<input type="text"/>
Altre note	Si tratta di uno spazio ricavato in edificio destinato prevalentemente ad altro uso



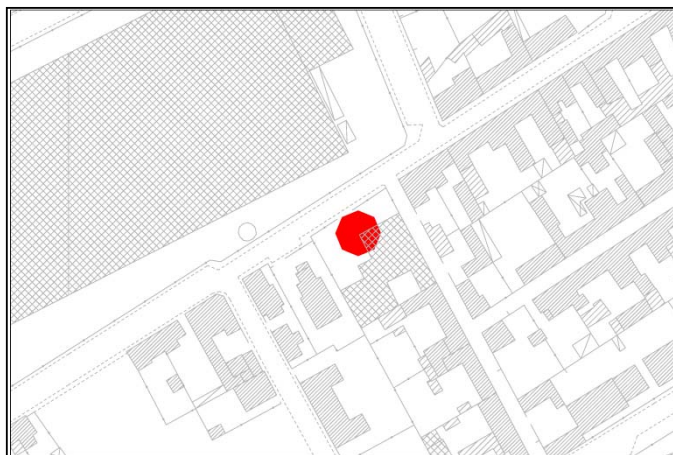
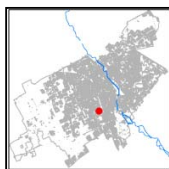
Attrezzature	<input type="text" value="Asilo Nido"/>	n°	<input type="text" value="2.54"/>
<input type="text" value="Il Papaverino Blu"/>			
Indirizzo	<input type="text" value="Via Cremona, 1"/>		
Quartiere	<input type="text" value="ost"/>	Proprietà	<input type="text" value="privata"/>
Fg.	<input type="text" value="38"/>	Map.	<input type="text"/>
Sup. lotto mq.	<input type="text" value="n.d"/>	Anno costruzione	<input type="text"/>
Sup. coperta mq.	<input type="text"/>	Ultima ristruttur.	<input type="text"/>
Sup. scoperta mq.	<input type="text" value="0"/>	Stato di manutenz.	<input type="text"/>
Slp mq.	<input type="text"/>	Cert. di agibilità	<input type="text"/>
n° piani f.t.	<input type="text"/>	Cert. Prev. Incendi	<input type="text"/>
Parch. interni	<input type="text"/>	Adeguam. sismico	<input type="text"/>
Parcheggi in prossimità	<input type="checkbox"/>		



Vincoli	<input type="text"/>
Desc. spazi aperti	<input type="text"/>
Altre note	Si tratta di uno spazio ricavato in edificio destinato prevalentemente ad altro uso



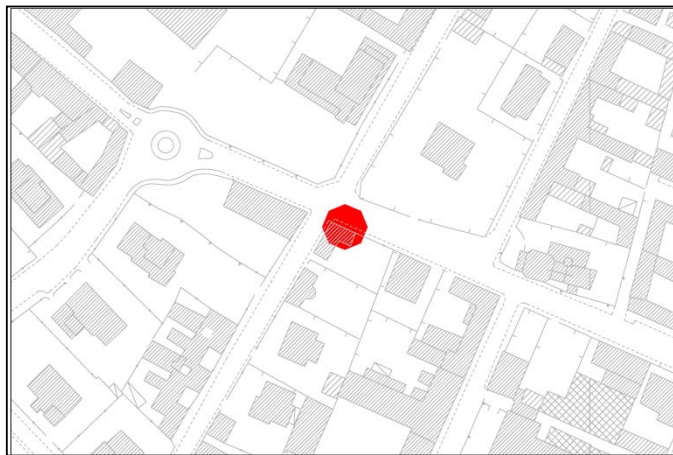
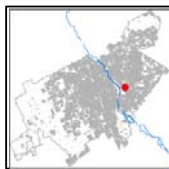
Attrezzature	<input type="text" value="Asilo Nido"/>	n°	<input type="text" value="2.55"/>
<input type="text" value="Il Nano nel motore"/>			
Indirizzo	<input type="text" value="Via S. Bernardino, 45"/>		
Quartiere	<input type="text" value="ost"/>	Proprietà	<input type="text" value="privata"/>
Fg.	<input type="text" value="40"/>	Map.	<input type="text" value="218"/>
Sup. lotto mq.	<input type="text" value="n.d"/>	Anno costruzione	<input type="text"/>
Sup. coperta mq.	<input type="text"/>	Ultima ristruttur.	<input type="text"/>
Sup. scoperta mq.	<input type="text" value="0"/>	Stato di manutenz.	<input type="text"/>
Slp mq.	<input type="text"/>	Cert. di agibilità	<input type="text"/>
n° piani f.t.	<input type="text"/>	Cert. Prev. Incendi	<input type="text"/>
Parch. interni	<input type="text"/>	Adeguam. sismico	<input type="text"/>
Parcheggi in prossimità	<input type="checkbox"/>		



Vincoli	<input type="text"/>
Desc. spazi aperti	<input type="text"/>
Altre note	Si tratta di uno spazio ricavato in edificio destinato prevalentemente ad altro uso



Attrezzature	<input type="text" value="Asilo Nido"/>	n°	<input type="text" value="2.56"/>
<input type="text" value="A B C Kids"/>			
Indirizzo	<input type="text" value="C.so Sempione, 117"/>		
Quartiere	<input type="text" value="cs"/>	Proprietà	<input type="text" value="privata"/>
Fg.	<input type="text" value="25"/>	Map.	<input type="text" value="414"/>
Sup. lotto mq.	<input type="text" value="n.d"/>	Anno costruzione	<input type="text"/>
Sup. coperta mq.	<input type="text"/>	Ultima ristruttur.	<input type="text"/>
Sup. scoperta mq.	<input type="text" value="0"/>	Stato di manutenz.	<input type="text"/>
Slp mq.	<input type="text"/>	Cert. di agibilità	<input type="text"/>
n° piani f.t.	<input type="text"/>	Cert. Prev. Incendi	<input type="text"/>
Parch. interni	<input type="text"/>	Adeguam. sismico	<input type="text"/>
Parcheggi in prossimità	<input type="checkbox"/>		

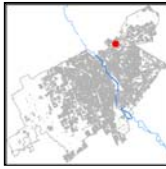


Vincoli	<input type="text"/>
Desc. spazi aperti	<input type="text"/>
Altre note	Si tratta di uno spazio ricavato in edificio destinato prevalentemente ad altro uso



n°	Denominazione	Indirizzo	Frazione	Proprietà	Sup. lotto mq.
3.1	Parrocchia S.S. Redentore	Via Palestrina, 5/7	osp	privata	1250
3.2	Parrocchia di SS. Magi	Via Olmina, 16	osp	privata	5660
3.3	Parrocchia Di S.Teresa Del Bambino Gesu' - Convento	Piazza Monte Grappa, 1	osp	privata	15660
3.4	Chiesa e oratorio S. Pietro	Via Neruda	osp	privata	20350
3.5	Monastero Carmelitane Scalze	Via del Carmelo, 22	osp	privata	10520
3.6	Parrocchia Ss. Redentore	Via Melzi, 27	osp	privata	6960
3.7	Istituto Barbara Melzi	Corso sempione	osp	privata	8700
3.8	Suore Missionarie Della Consolata	Via Ronchi, 2	osp	privata	1030
3.9	Chiesa di S. Domenico	Corso Garibaldi, 92	cs	privata	2480
3.10	Parrocchia Di San Magno	Piazza San Magno, 10	cs	privata	2710
3.11	Oratorio S. Magno	Via Monte Nevoso, 20	cs	privata	11550
3.12	Oratorio di S. Martino	Via San Martino	cs	privata	310
3.13	Parrocchia di S. Domenico	Via Mazzini, 5	cs	privata	2300
3.14	Chiesa di S. Ambrogio	Via Sant'Ambrogio, 20	cs	privata	940
3.15	Chiesa di S. Maria delle Grazie	Corso Magenta	cs	privata	4820
3.16	Associazione dei Testimoni di Geova	Via Genova, 38	ost	privata	900
3.17	Parrocchia SS. Martiri	Via Venezia, 2	ost	privata	4440
3.18	Chiesa di S. Giovanni	Via Liguria, 22	ost	privata	6670
3.19	Parrocchia Beato Cardinale Ferrari	Via dei Pioppi, 4	ost	privata	12540
3.20	Chiesa Opera Mater Orphanorum	Via Menotti, 160	ost	privata	3120

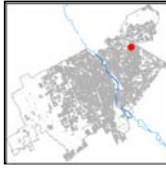
n°	Denominazione	Indirizzo	Frazione	Proprietà	Sup. lotto mq.
3.21	Chiesa Santa Maria Maddalena	Via Romagna	ost	privata	420
3.22	Parrocchia di San Paolo	Via Sardegna, 51	ost	privata	13670
3.23	Chiesa di San Bernardino	Via Cascina San Bernardino	ost	privata	1540
3.24	Chiesa di S.Teresa d'Avila	Via Mazzafame	ost	privata	790
3.25	Centro Comunitario SS. Martiri	Via Venezia, 16	ost	privata	2210

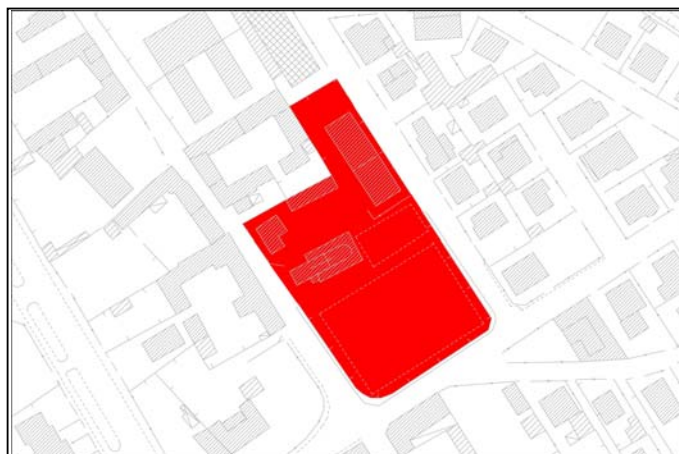
Parrocchia S.S. Redentore	n°	3.1	
Indirizzo <input type="text" value="Via Palestrina, 5/7"/>			
Fg. <input type="text" value="3"/>	Map.	<input type="text" value="213"/>	
Prop. <input type="text" value="privata"/>	Quartiere		<input type="text" value="osp"/>
Sup. lotto mq.	<input type="text" value="1250"/>	Anno costruzione	<input type="text"/>
Sup. coperta mq.	<input type="text" value="180"/>	Ultima ristruttur.	<input type="text"/>
Sup. scoperta mq.	<input type="text" value="1070"/>	Stato di manutenz.	<input type="text"/>
Parch. uso pub.	<input type="text" value="no"/>	Cert. di agibilità	<input type="text"/>
Parch. uso priv.	<input type="text" value="no"/>	Cert. Prev. Incendi	<input type="text"/>
		Adeguam. sismico	<input type="text"/>



Vincoli	Classe di fattibilità geologica 2B, Fascia di rispetto pozzi 200m
Desc. spazi aperti	Area a prato con alberature
Altre note	

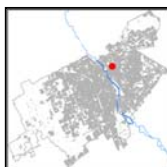


Parrocchia di SS. Magi	n°	3.2	
Indirizzo <input type="text" value="Via Olmina, 16"/>			
Fg. <input type="text" value="4"/>	Map.	<input type="text" value="134, 135, 147, 151, 200p, 204"/>	
Prop. <input type="text" value="privata"/>	Quartiere		<input type="text" value="osp"/>
Sup. lotto mq.	<input type="text" value="5660"/>	Anno costruzione	<input type="text"/>
Sup. coperta mq.	<input type="text" value="1220"/>	Ultima ristruttur.	<input type="text"/>
Sup. scoperta mq.	<input type="text" value="4440"/>	Stato di manutenz.	<input type="text"/>
Parch. uso pub.	<input type="text" value="no"/>	Cert. di agibilità	<input type="text"/>
Parch. uso priv.	<input type="text" value="no"/>	Cert. Prev. Incendi	<input type="text"/>
		Adeguam. sismico	<input type="text"/>



Vincoli	Classe di fattibilità componente geologica 2B
Desc. spazi aperti	Gli spazi aperti sono in parte pavimentati e in parte a prato con alcune alberature. La parte a sud è adibita a campo da calcio
Altre note	



Parrocchia Di S.Teresa Del Bambino
Gesù - Convento Frati Carmelitani
Scalzin° **3.3**Indirizzo **Piazza Monte Grappa, 1**Fg. **8** Map. **125, 126, 127, 128, 129, 130,
558, 124, 501**Prop. **privata**Quartiere **osp**Sup. lotto mq. **15660**

Anno costruzione

Sup. coperta mq. **2740**

Ultima ristruttur.

Sup. scoperta mq. **12920**

Stato di manutenz.

Parch. uso pub. **no**

Cert. di agibilità

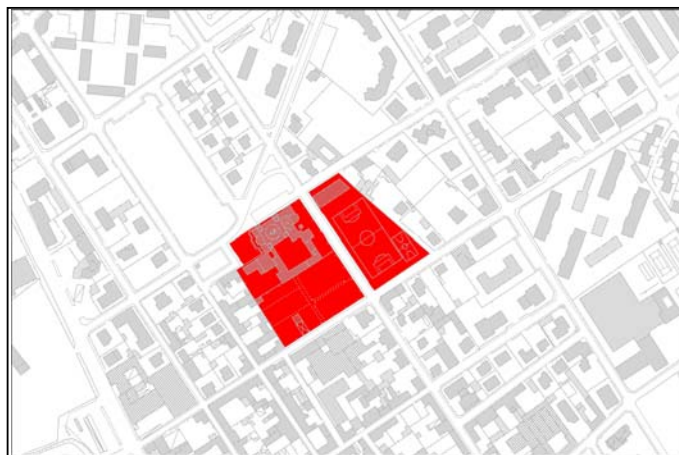
Parch. uso priv. **no**

Cert. Prev. Incendi

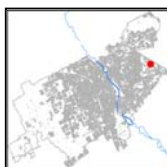
Adeguam. sismico

Vincoli **Classe di fattibilità componente geologica 2B, Fascia
di rispetto pozzi 200m**Desc. spazi aperti **Giardino interno con aree a prato e alberature**

Altre note



Chiesa e oratorio S. Pietro

n° **3.4**Indirizzo **Via Neruda**Fg. **17/10** Map. **1, 108, 226 / 189, 300p**Prop. **privata**Quartiere **osp**Sup. lotto mq. **20350**

Anno costruzione

Sup. coperta mq. **1230**

Ultima ristruttur.

Sup. scoperta mq. **19120**

Stato di manutenz.

Parch. uso pub. **si**

Cert. di agibilità

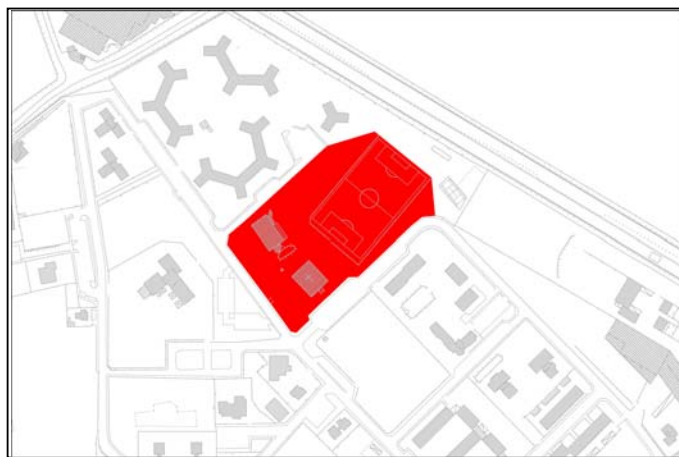
Parch. uso priv. **no**

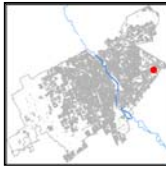
Cert. Prev. Incendi

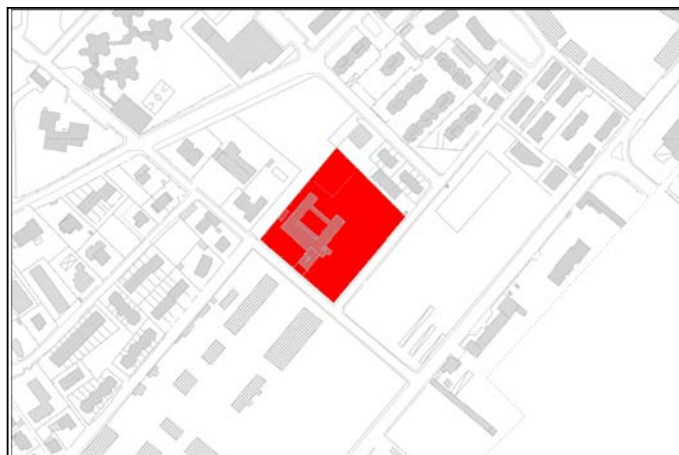
Adeguam. sismico

Vincoli **Classe di fattibilità componente geologica 2B**Desc. spazi aperti **Aree a prato con alberature**

Altre note

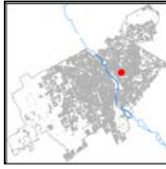


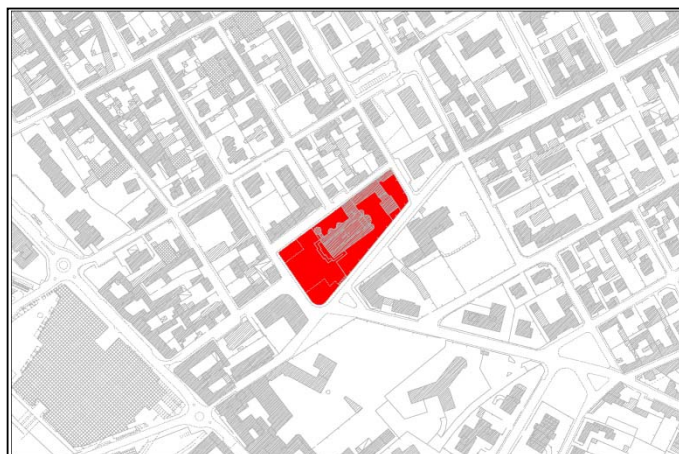
Monastero Carmelitane Scalze		n°	3.5	
Indirizzo		Via del Carmelo, 22		
Fg.	28	Map.	15, 16, 17, 18, 182	
Prop.	privata	Quartiere	osp	
Sup. lotto mq.	10520	Anno costruzione		
Sup. coperta mq.	2060	Ultima ristruttur.		
Sup. scoperta mq.	8460	Stato di manutenz.		
Parch. uso pub.	no	Cert. di agibilità		
Parch. uso priv.	no	Cert. Prev. Incendi		
		Adeguam. sismico		



Vincoli	Classe di fattibilità componente geologica 2B
Desc. spazi aperti	Aree a prato con alberature
Altre note	




Parrocchia Ss. Redentore		n°	3.6	
Indirizzo		Via Melzi, 27		
Fg.	25	Map.	50, 51, 52	
Prop.	privata	Quartiere	osp	
Sup. lotto mq.	6960	Anno costruzione		
Sup. coperta mq.	1980	Ultima ristruttur.		
Sup. scoperta mq.	4980	Stato di manutenz.		
Parch. uso pub.	si	Cert. di agibilità		
Parch. uso priv.	no	Cert. Prev. Incendi		
		Adeguam. sismico		



Vincoli	Classe di fattibilità componente geologica 2B
Desc. spazi aperti	Gli spazi aperti sono in parte cementati e in parte a prato con alcune alberature
Altre note	




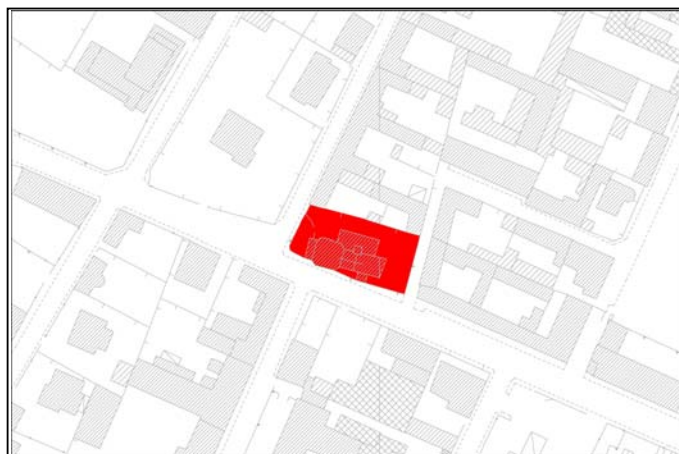
Istituto Barbara Melzi	n°	3.7	
Indirizzo	Corso sempione		
Fg.	25	Map.	140, 141, 145p, 229, 230, 231, 232, 239, 266
Prop.	privata	Quartiere	osp
Sup. lotto mq.	8700	Anno costruzione	
Sup. coperta mq.	4840	Ultima ristruttur.	
Sup. scoperta mq.	3860	Stato di manutenz.	
Parch. uso pub.	no	Cert. di agibilità	
Parch. uso priv.	si	Cert. Prev. Incendi	
		Adeguam. sismico	



Vincoli	Classe di fattibilità componente geologica 2B
Desc. spazi aperti	Gli spazi aperti sono in parte pavimentati e in parte a prato con alcuni cespugli ed alberi ad alto fusto
Altre note	

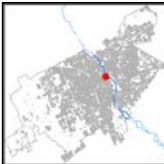


Suore Missionarie Della Consolata	n°	3.8	
Indirizzo	Via Ronchi, 2		
Fg.	25	Map.	359, 360, 465
Prop.	privata	Quartiere	osp
Sup. lotto mq.	1030	Anno costruzione	
Sup. coperta mq.	370	Ultima ristruttur.	
Sup. scoperta mq.	660	Stato di manutenz.	
Parch. uso pub.	no	Cert. di agibilità	
Parch. uso priv.	no	Cert. Prev. Incendi	
		Adeguam. sismico	



Vincoli	Classe di fattibilità componente geologica 2B
Desc. spazi aperti	Gli spazi aperti sono quasi completamente a verde con delle alberature e alcune aree pavimentate
Altre note	

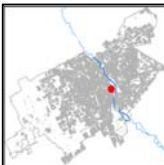


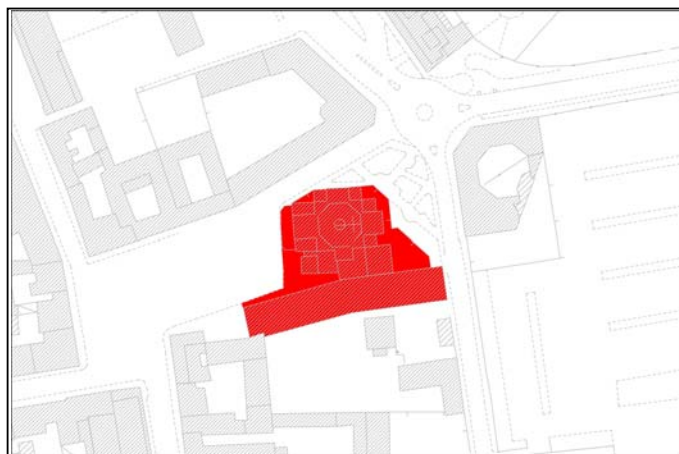
Chiesa di S. Domenico	n°	3.9	
Indirizzo		Corso Garibaldi, 92	
Fg.	23	Map.	268, 270
Prop.	privata	Quartiere	cs
Sup. lotto mq.	2480	Anno costruzione	
Sup. coperta mq.	1620	Ultima ristruttur.	
Sup. scoperta mq.	860	Stato di manutenz.	
Parch. uso pub.	si	Cert. di agibilità	
Parch. uso priv.	no	Cert. Prev. Incendi	
		Adeguam. sismico	



Vincoli	Classe di fattibilità componente geologica 2A-2B, P. A.I. Limite esterno alla fascia C, Vincolo paesaggistico Corso Garibaldi
Desc. spazi aperti	Gli spazi aperti sono prevalentemente pavimentati
Altre note	

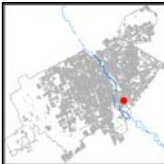


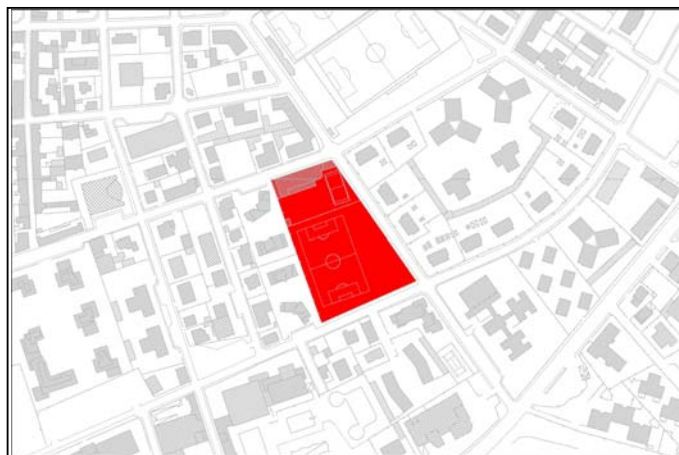
Parrocchia Di San Magno	n°	3.10	
Indirizzo		Piazza San Magno, 10	
Fg.	32	Map.	198, 208
Prop.	privata	Quartiere	cs
Sup. lotto mq.	2710	Anno costruzione	
Sup. coperta mq.	2090	Ultima ristruttur.	
Sup. scoperta mq.	620	Stato di manutenz.	
Parch. uso pub.	no	Cert. di agibilità	
Parch. uso priv.	no	Cert. Prev. Incendi	
		Adeguam. sismico	



Vincoli	Bene architettonico monumentale ai sensi art. 12 Dlgs 42/04, Classe di fattibilità componente geologica 2A-2B, P.A.I. Limite esterno alla fascia C
Desc. spazi aperti	Gli spazi aperti sono in parti a prato con alcune alberature e in parte pavimentati
Altre note	Accessibile da area pedonale di Corso Garibaldi

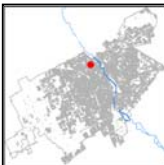


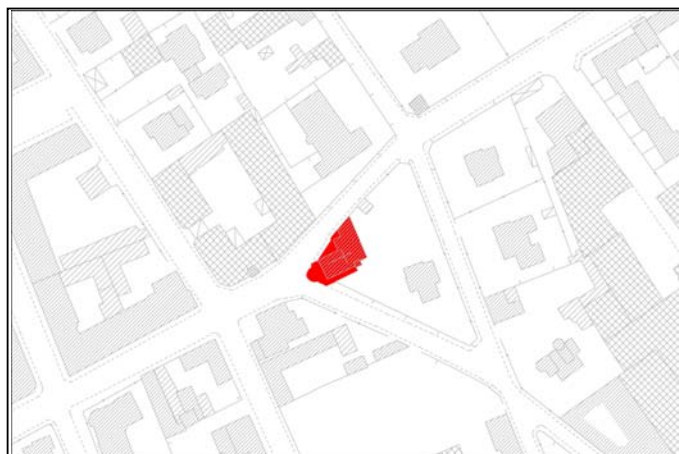
Oratorio S. Magno	n° 3.11	
Indirizzo <input type="text" value="Via Monte Nevoso, 20"/>		
Fg. <input type="text" value="42"/>	Map. <input type="text" value="169, 170, 173"/>	
Prop. <input type="text" value="privata"/>	Quartiere <input type="text" value="cs"/>	
Sup. lotto mq. <input type="text" value="11550"/>	Anno costruzione	<input type="text"/>
Sup. coperta mq. <input type="text" value="990"/>	Ultima ristruttur.	<input type="text"/>
Sup. scoperta mq. <input type="text" value="10560"/>	Stato di manutenz.	<input type="text"/>
Parch. uso pub. <input type="text" value="no"/>	Cert. di agibilità	<input type="text"/>
Parch. uso priv. <input type="text" value="no"/>	Cert. Prev. Incendi	<input type="text"/>
	Adeguam. sismico	<input type="text"/>



Vincoli	Classe di fattibilità componente geologica 2B, Fascia di rispetto pozzi 200m
Desc. spazi aperti	Pavimentati con tendone per feste. Aree a prato con alberature.
Altre note	<input type="text"/>

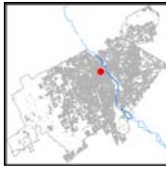


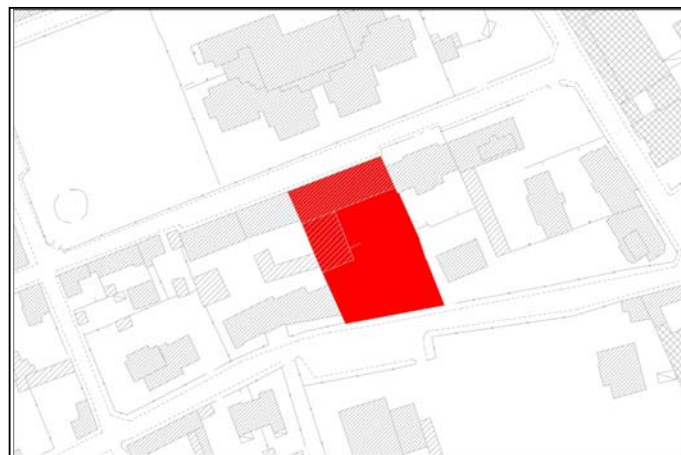
Oratorio di S. Martino	n° 3.12	
Indirizzo <input type="text" value="Via San Martino"/>		
Fg. <input type="text" value="7"/>	Map. <input type="text" value="136, 137"/>	
Prop. <input type="text" value="privata"/>	Quartiere <input type="text" value="cs"/>	
Sup. lotto mq. <input type="text" value="310"/>	Anno costruzione	<input type="text"/>
Sup. coperta mq. <input type="text" value="210"/>	Ultima ristruttur.	<input type="text"/>
Sup. scoperta mq. <input type="text" value="100"/>	Stato di manutenz.	<input type="text"/>
Parch. uso pub. <input type="text" value="no"/>	Cert. di agibilità	<input type="text"/>
Parch. uso priv. <input type="text" value="no"/>	Cert. Prev. Incendi	<input type="text"/>
	Adeguam. sismico	<input type="text"/>



Vincoli	Classe di fattibilità componente geologica 2B
Desc. spazi aperti	I piccoli spazi aperti che circondano l'edificio sono completamente pavimentati
Altre note	<input type="text"/>

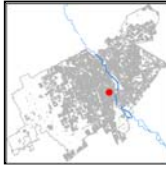


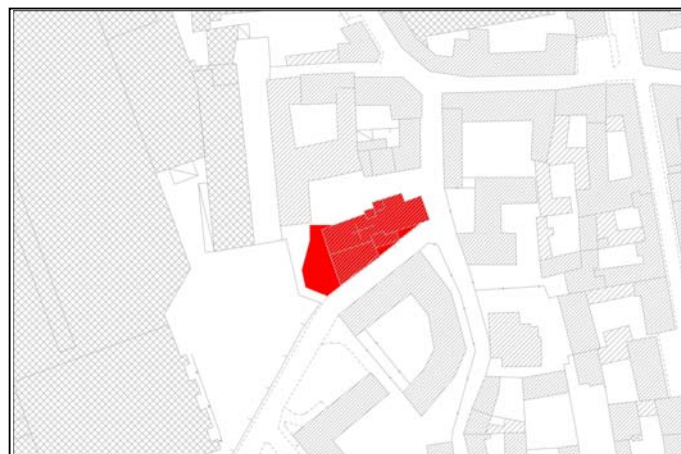
Parrocchia di S. Domenico	n°	3.13	
Indirizzo <input type="text" value="Via Mazzini, 5"/>			
Fg. <input type="text" value="14"/>	Map.	<input type="text" value="312"/>	
Prop. <input type="text" value="privata"/>	Quartiere		<input type="text" value="cs"/>
Sup. lotto mq.	<input type="text" value="2300"/>	Anno costruzione	<input type="text"/>
Sup. coperta mq.	<input type="text" value="790"/>	Ultima ristruttur.	<input type="text"/>
Sup. scoperta mq.	<input type="text" value="1510"/>	Stato di manutenz.	<input type="text"/>
Parch. uso pub.	<input type="text" value="no"/>	Cert. di agibilità	<input type="text"/>
Parch. uso priv.	<input type="text" value="no"/>	Cert. Prev. Incendi	<input type="text"/>
		Adeguam. sismico	<input type="text"/>



Vincoli	Classe di fattibilità componente geologica 2B
Desc. spazi aperti	Aree pavimentate per attività sportive e tendone per feste
Altre note	<input type="text"/>

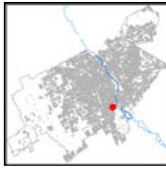


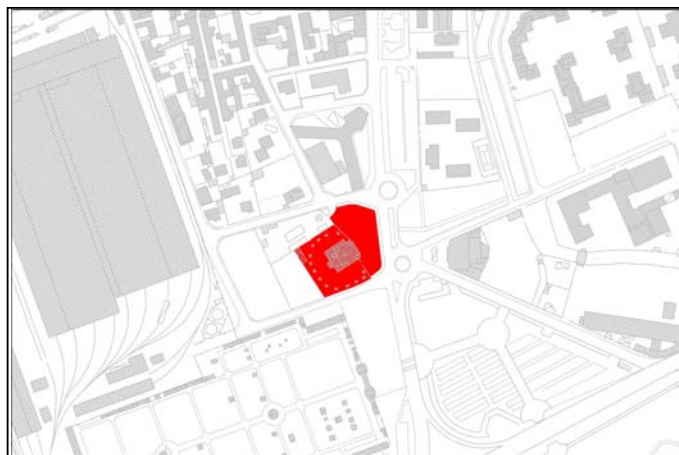
Chiesa di S. Ambrogio	n°	3.14	
Indirizzo <input type="text" value="Via Sant'Ambrogio, 20"/>			
Fg. <input type="text" value="32"/>	Map.	<input type="text" value="290, 807p, 809, 810"/>	
Prop. <input type="text" value="privata"/>	Quartiere		<input type="text" value="cs"/>
Sup. lotto mq.	<input type="text" value="940"/>	Anno costruzione	<input type="text"/>
Sup. coperta mq.	<input type="text" value="650"/>	Ultima ristruttur.	<input type="text"/>
Sup. scoperta mq.	<input type="text" value="290"/>	Stato di manutenz.	<input type="text"/>
Parch. uso pub.	<input type="text" value="no"/>	Cert. di agibilità	<input type="text"/>
Parch. uso priv.	<input type="text" value="no"/>	Cert. Prev. Incendi	<input type="text"/>
		Adeguam. sismico	<input type="text"/>



Vincoli	Classe di fattibilità componente geologica 2B
Desc. spazi aperti	Gli spazi aperti che circondano l'edificio sono completamente pavimentati
Altre note	<input type="text"/>

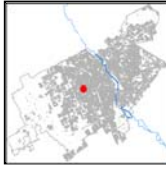


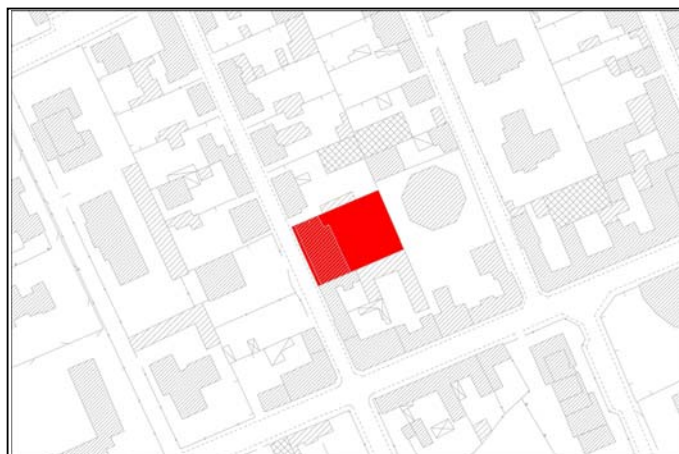
Chiesa di S. Maria delle Grazie		n°	3.15	
Indirizzo		Corso Magenta		
Fg.	41	Map.	119, 120	
Prop.	privata	Quartiere		cs
Sup. lotto mq.	4820	Anno costruzione		
Sup. coperta mq.	800	Ultima ristruttur.		
Sup. scoperta mq.	4020	Stato di manutenz.		
Parch. uso pub.	si	Cert. di agibilità		
Parch. uso priv.	no	Cert. Prev. Incendi		
		Adeguam. sismico		



Vincoli	Classe di fattibilità componente geologica 2B, Fascia di rispetto cimiteriale
Desc. spazi aperti	Via crucis con singole cappelle disposte a ferro di cavallo. Aree a prato con alberature
Altre note	

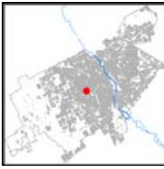


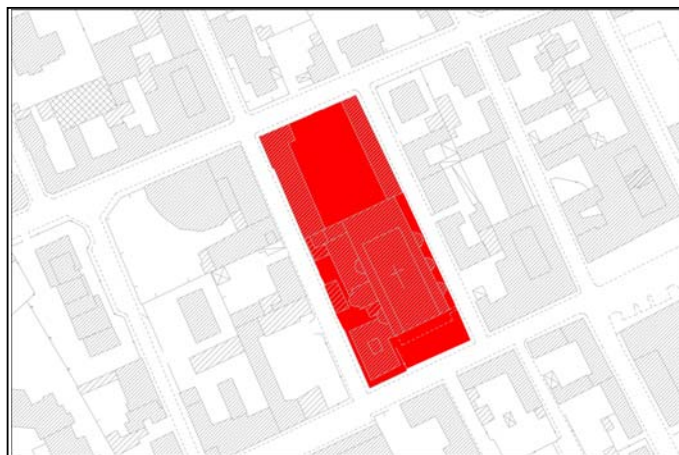
Associazione dei Testimoni di Geova		n°	3.16	
Indirizzo		Via Genova, 38		
Fg.	21	Map.	445	
Prop.	privata	Quartiere		ost
Sup. lotto mq.	900	Anno costruzione		
Sup. coperta mq.	300	Ultima ristruttur.		
Sup. scoperta mq.	600	Stato di manutenz.		
Parch. uso pub.	no	Cert. di agibilità		
Parch. uso priv.	no	Cert. Prev. Incendi		
		Adeguam. sismico		



Vincoli	Classe di fattibilità componente geologica 2B
Desc. spazi aperti	Gli spazi aperti sono completamente pavimentati
Altre note	

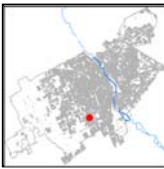


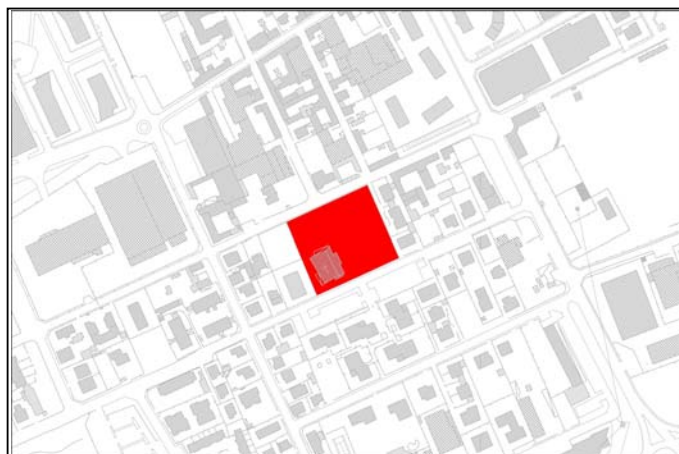
Parrocchia SS. Martiri	n° 3.17	
Indirizzo <input type="text" value="Via Venezia, 2"/>		
Fg. <input type="text" value="22"/>	Map. <input type="text" value="550, 551, 552, 553, 554, 605, 606, 607"/>	
Prop. <input type="text" value="privata"/>	Quartiere <input type="text" value="ost"/>	
Sup. lotto mq. <input type="text" value="4440"/>	Anno costruzione <input type="text"/>	
Sup. coperta mq. <input type="text" value="2590"/>	Ultima ristruttur. <input type="text"/>	
Sup. scoperta mq. <input type="text" value="1850"/>	Stato di manutenz. <input type="text"/>	
Parch. uso pub. <input type="text" value="no"/>	Cert. di agibilità <input type="text"/>	
Parch. uso priv. <input type="text" value="no"/>	Cert. Prev. Incendi <input type="text"/>	
	Adeguam. sismico <input type="text"/>	



Vincoli	Classe di fattibilità componente geologica 2B
Desc. spazi aperti	Gli spazi aperti sono in parte pavimentati e in parte a verde con delle alberature
Altre note	




Chiesa di S. Giovanni	n° 3.18	
Indirizzo <input type="text" value="Via Liguria, 22"/>		
Fg. <input type="text" value="44"/>	Map. <input type="text" value="25"/>	
Prop. <input type="text" value="privata"/>	Quartiere <input type="text" value="ost"/>	
Sup. lotto mq. <input type="text" value="6670"/>	Anno costruzione <input type="text"/>	
Sup. coperta mq. <input type="text" value="750"/>	Ultima ristruttur. <input type="text"/>	
Sup. scoperta mq. <input type="text" value="5920"/>	Stato di manutenz. <input type="text"/>	
Parch. uso pub. <input type="text" value="si"/>	Cert. di agibilità <input type="text"/>	
Parch. uso priv. <input type="text" value="no"/>	Cert. Prev. Incendi <input type="text"/>	
	Adeguam. sismico <input type="text"/>	



Vincoli	Fascia di rispetto degli elettrodotti, Tensione linea interrata 150Kv, Classe di fattibilità componente geologica 2B
Desc. spazi aperti	Aree a prato con alberature e aree libere pavimentate
Altre note	

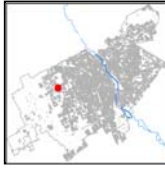


Parrocchia Beato Cardinale Ferrari	n°	3.19	
Indirizzo <input type="text" value="Via dei Pioppi, 4"/>			
Fg. <input type="text" value="19"/>	Map.	<input type="text" value="56, 96, 314, 470, 1016, 1166"/>	
Prop. <input type="text" value="privata"/>	Quartiere		<input type="text" value="ost"/>
Sup. lotto mq.	<input type="text" value="12540"/>	Anno costruzione	<input type="text"/>
Sup. coperta mq.	<input type="text" value="1290"/>	Ultima ristruttur.	<input type="text"/>
Sup. scoperta mq.	<input type="text" value="11250"/>	Stato di manutenz.	<input type="text"/>
Parch. uso pub.	<input type="text" value="si"/>	Cert. di agibilità	<input type="text"/>
Parch. uso priv.	<input type="text" value="no"/>	Cert. Prev. Incendi	<input type="text"/>
		Adeguam. sismico	<input type="text"/>



Vincoli	Classe di fattibilità componente geologica 2B, Fascia di rispetto pozzi 200m
Desc. spazi aperti	Pavimentati con tendone per feste. Aree a prato con alberature.
Altre note	<input type="text"/>

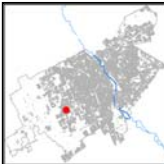


Chiesa Opera Mater Orphanorum	n°	3.20	
Indirizzo <input type="text" value="Via Menotti, 160"/>			
Fg. <input type="text" value="19"/>	Map.	<input type="text" value="171, 922p"/>	
Prop. <input type="text" value="privata"/>	Quartiere		<input type="text" value="ost"/>
Sup. lotto mq.	<input type="text" value="3120"/>	Anno costruzione	<input type="text"/>
Sup. coperta mq.	<input type="text" value="1280"/>	Ultima ristruttur.	<input type="text"/>
Sup. scoperta mq.	<input type="text" value="1840"/>	Stato di manutenz.	<input type="text"/>
Parch. uso pub.	<input type="text" value="no"/>	Cert. di agibilità	<input type="text"/>
Parch. uso priv.	<input type="text" value="si"/>	Cert. Prev. Incendi	<input type="text"/>
		Adeguam. sismico	<input type="text"/>



Vincoli	Classe di fattibilità componente geologica 2B
Desc. spazi aperti	Aree a prato con alberature.
Altre note	<input type="text"/>

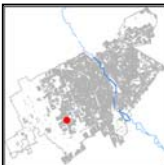


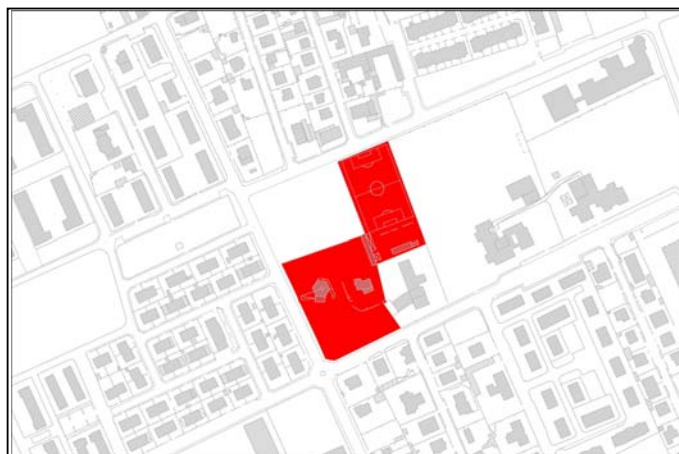
Chiesa Santa Maria Maddalena		n°	3.21	
Indirizzo		Via Romagna		
Fg.	36	Map.	130p, 264	
Prop.	privata	Quartiere		
Sup. lotto mq.	420	Anno costruzione		
Sup. coperta mq.	210	Ultima ristruttur.		
Sup. scoperta mq.	210	Stato di manutenz.		
Parch. uso pub.	no	Cert. di agibilità		
Parch. uso priv.	si	Cert. Prev. Incendi		
		Adeguam. sismico		



Vincoli	Classe di fattibilità componente geologica 2B
Desc. spazi aperti	Gli spazi aperti sono a prato
Altre note	

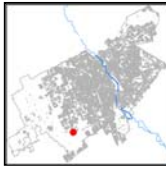


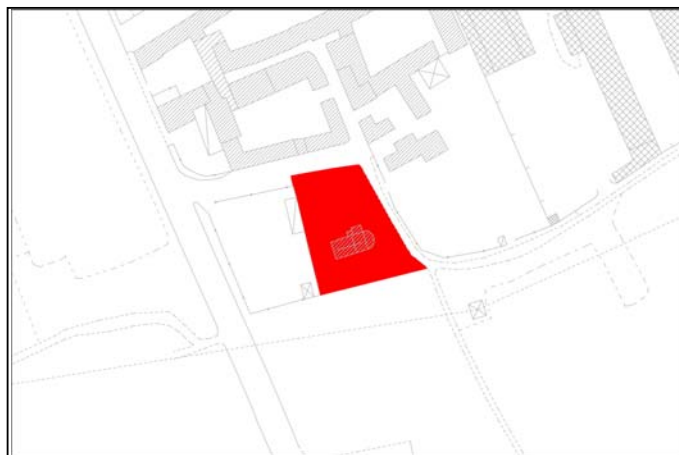
Parrocchia di San Paolo		n°	3.22	
Indirizzo		Via Sardegna, 51		
Fg.	37	Map.	59, 83, 145, 146, 147	
Prop.	privata	Quartiere		
Sup. lotto mq.	13670	Anno costruzione		
Sup. coperta mq.	870	Ultima ristruttur.		
Sup. scoperta mq.	12800	Stato di manutenz.		
Parch. uso pub.	no	Cert. di agibilità		
Parch. uso priv.	si	Cert. Prev. Incendi		
		Adeguam. sismico		



Vincoli	Classe di fattibilità componente geologica 2B
Desc. spazi aperti	Area a prato con alberature e campo da calcio.
Altre note	

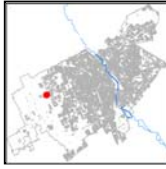


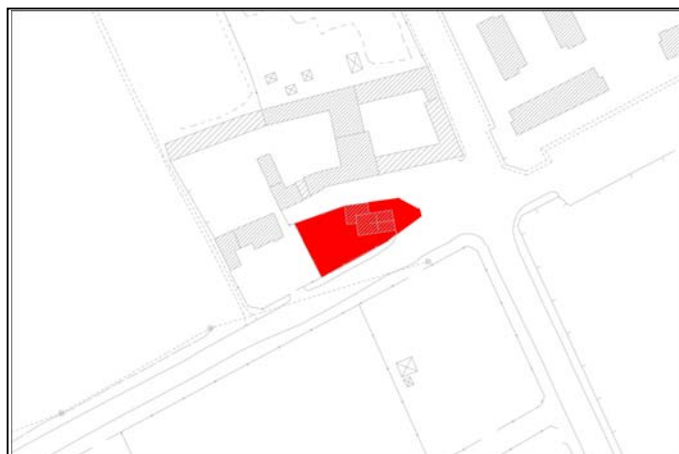
Chiesa di San Bernardino		n°	3.23	
Indirizzo		Via Cascina San Bernardino		
Fg.	49	Map.	30	
Prop.	privata	Quartiere		
Sup. lotto mq.	1540	Anno costruzione		
Sup. coperta mq.	120	Ultima ristruttur.		
Sup. scoperta mq.	1420	Stato di manutenz.		
Parch. uso pub.	no	Cert. di agibilità		
Parch. uso priv.	no	Cert. Prev. Incendi		
		Adeguam. sismico		



Vincoli	Classe di fattibilità componente geologica 2B, Fascia di rispetto cimiteriale, Fascia di rispetto degli elettrodotti, Tensione linea aerea 132Kv, P.I.F. - Boschi
Desc. spazi aperti	Area pavimentata
Altre note	



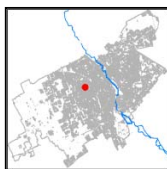
Chiesa di S.Teresa d'Avila		n°	3.24	
Indirizzo		Via Mazzafame		
Fg.	19	Map.	212p, 218, 219	
Prop.	privata	Quartiere		
Sup. lotto mq.	790	Anno costruzione		
Sup. coperta mq.	160	Ultima ristruttur.		
Sup. scoperta mq.	630	Stato di manutenz.		
Parch. uso pub.	no	Cert. di agibilità		
Parch. uso priv.	no	Cert. Prev. Incendi		
		Adeguam. sismico		



Vincoli	Classe di fattibilità componente geologica 2B, Fascia di rispetto pozzi 200m
Desc. spazi aperti	Gli spazi aperti sono a prato con alcune alberature
Altre note	



Centro Comunitario SS. Martiri

n° **3.25**Indirizzo **Via Venezia, 16**Fg. **21** Map. **238, 239, 240p, 628p, 679**Prop. **privata**Quartiere **ost**Sup. lotto mq. **2210**

Anno costruzione

Sup. coperta mq. **740**

Ultima ristruttur.

Sup. scoperta mq. **1470**

Stato di manutenz.

Parch. uso pub. **no**

Cert. di agibilità

Parch. uso priv. **no**

Cert. Prev. Incendi

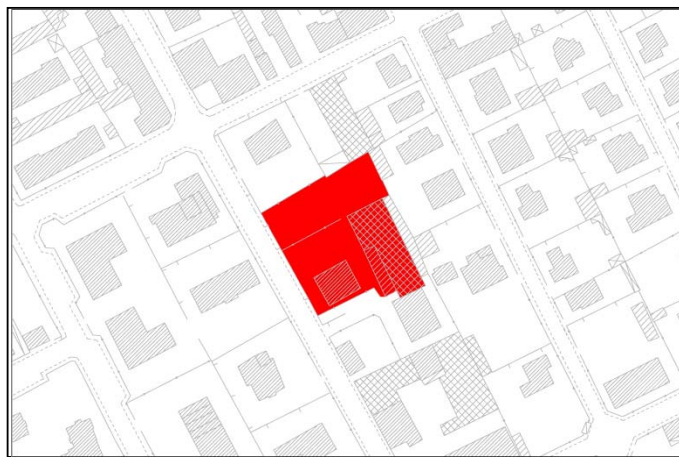
Adeguam. sismico

Vincoli

Desc. spazi aperti

Gli spazi aperti sono in parte pavimentati e in parte a verde con alberi ad alto fusto. A nord est è presente un campo da basket

Altre note



n°	Tipologia	Indirizzo	Frazione	Proprietà	Sup. lotto mq.
4.1	Giardino di quartiere	Via Della Pace	ost	pubblica	65340
4.2	Giardino di quartiere	Via Dei Salici	ost	pubblica	7030
4.3	Bosco urbano	Viale colombes	osp	pubblica	1520
4.4	Giardino di quartiere	Via Menotti	ost	pubblica	5820
4.5	Giardino di quartiere	Via Menotti	ost	pubblica	3810
4.6	Giardino di quartiere	Via Dei Ciclamini	ost	pubblica	500
4.7	Giardino di quartiere	Via Dei Ciclamini	ost	pubblica	2400
4.8	Giardino di quartiere	Via Dei Mughetti	ost	pubblica	2810
4.9	Giardino di quartiere	Via Salmoiraghi	ost	pubblica	10000
4.10	Giardino di quartiere	Via Bottini	ost	pubblica	580
4.11	Giardino di quartiere	Via Abruzzi	ost	pubblica	4990
4.12	Giardino di quartiere	Via Abruzzi	ost	pubblica	10540
4.13	Giardino di quartiere	Via Abruzzi	ost	pubblica	4000
4.14	Giardino di quartiere	Via Carducci	ost	pubblica	2160
4.15	Giardino di quartiere	Via Pisa	ost	pubblica	2540
4.16	Giardino di quartiere	Via Abruzzi	ost	pubblica	2990
4.17	Bosco Urbano	Via Arezzo	ost	pubblica	8050
4.18	Bosco Urbano	Via Abruzzi	ost	pubblica	3520
4.19	Giardino di quartiere	Via Liguria	ost	pubblica	1920
4.20	Verde di arredo stradale	Via Sondrio	ost	privata	1150
4.21	Giardino di quartiere	Via Sondrio	ost	pubblica	6970
4.22	Verde di vicinato	Via Menotti	ost	pubblica	1980
4.23	Giardino di quartiere	Via Cadorna	osp	pubblica	9360
4.24	Bosco urbano	Via D'azeglio	ost	pubblica	5740

n°	Tipologia	Indirizzo	Frazione	Proprietà	Sup. lotto mq.
4.25	Giardino di quartiere	Via D'azeglio	ost	pubblica	3290
4.26	Giardino di quartiere	Via Montecassino	ost	pubblica	3420
4.27	Giardino di quartiere	Via Pasteur	osp	pubblica	1420
4.28	Giardino di quartiere	Via Pisa	ost	pubblica	3080
4.29	Giardino di quartiere	Via Sabotino	ost	pubblica	5180
4.30	Giardino di quartiere	Via Magenta	ost	pubblica	4500
4.31	Giardino di quartiere	Via Spallanzani	osp	pubblica	2860
4.32	Giardino di quartiere	Via Sauro	ost	pubblica	7100
4.33	Giardino di quartiere	Via Menotti	ost	pubblica	1180
4.34	Giardino di quartiere	Via Torino	ost	pubblica	1360
4.35	Giardino di quartiere	Via Quadrio	ost	pubblica	3580
4.36	Bosco urbano	Via Delle Rose	ost	pubblica	3730
4.37	Giardino di quartiere	Via San Bernardino	ost	pubblica	5630
4.38	Giardino di quartiere	Via Liguria	ost	pubblica	910
4.39	Giardino di quartiere	Via Cadore	cs	pubblica	4870
4.40	Area di pertinenza paesaggistica	Via Molini	cs	pubblica	44130
4.41	Parco pubblico	Viale Toselli	cs	pubblica	210840
4.42	Giardino di quartiere	Via Pilo	cs	pubblica	6876
4.43	Giardino di quartiere	Via Micca	cs	pubblica	1120
4.44	Giardino di quartiere	Via Girardi	osp	pubblica	9130
4.45	Giardino di quartiere	Via San Martino	cs	pubblica	1220
4.46	Giardino di quartiere	Via Roma	cs	pubblica	5390
4.47	Giardino di quartiere	Corso Italia	cs	pubblica	2670
4.48	Verde d'arredo	Corso Italia	cs	pubblica	760

n°	Tipologia	Indirizzo	Frazione	Proprietà	Sup. lotto mq.
-----------	------------------	------------------	-----------------	------------------	-----------------------

4.49	Giardino di quartiere	Corso Italia	cs	pubblica	1930
4.50	Giardino di quartiere	Via De Gasperi	cs	pubblica	3680
4.51	Giardino di quartiere	Via Buoizzi	cs	pubblica	1130
4.52	Giardino di quartiere	Via Allende	osp	pubblica	2680
4.53	Giardino di quartiere	Via Allende	osp	pubblica	1590
4.54	Giardino di quartiere	Via Boccherini	osp	pubblica	5330
4.55	Giardino di quartiere	Viale Colombes	osp	pubblica	3550
4.56	Giardino di quartiere	Via Girardi	osp	pubblica	6770
4.57	Giardino di quartiere	Via Spallanzani	osp	pubblica	1420
4.58	Giardino di quartiere	Via Correnti	osp	pubblica	920
4.59	Giardino di quartiere	Via Frank	osp	pubblica	4470
4.60	Giardino di quartiere	Via Frank	osp	pubblica	6200
4.61	Giardino di quartiere	Via Caravaggio	osp	pubblica	8210
4.62	Bosco urbano	Via Resegone	osp	pubblica	1150
4.63	Parco pubblico	Via Musazzi	cs	pubblica	11740
4.64	Parco pubblico	Via Musazzi	cs	pubblica	25930
4.65	Parco pubblico	Via Milano	cs	pubblica	23680
4.66	Giardino di quartiere	Piazza Don Bonzi	osp	pubblica	1230
4.67	Giardino di quartiere	Via Madonnina Del Grappa	osp	pubblica	3290
4.68	Giardino di quartiere	Piazza Carroccio	cs	pubblica	2070
4.69	Giardino di quartiere	Via Granatieri Di Sardegna	cs	pubblica	5140
4.70	Giardino di quartiere	Viale Gorizia	cs	pubblica	3930
4.71	Giardino di quartiere	Viale Gorizia	cs	pubblica	3260
4.72	Giardino di quartiere	Viale Del Castello	cs	pubblica	5120

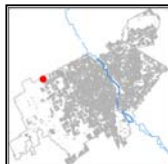
Tipologia Q n°

Indirizzo

Fg. Map.

Superficie complessiva del lotto mq.

Superficie coperta mq.



Stato di manutenzione Area cintata

Vincoli

Panchine

Giochi bimbi

Att. spor. informali

Fontanelle

Manufatti artistici

Illuminazione


Aree per i cani

Padiglioni o tettoie

Tipo di vegetazione e pavimentazioni

Il parco è quasi interamente coperto da alberi ad alto fusto

NOTE



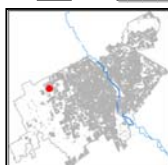
Tipologia Q n°

Indirizzo

Fg. Map.

Superficie complessiva del lotto mq.

Superficie coperta mq.



Stato di manutenzione Area cintata

Vincoli

Panchine

Giochi bimbi

Att. spor. informali

Fontanelle

Manufatti artistici

Illuminazione

Aree per i cani

Padiglioni o tettoie

Tipo di vegetazione e pavimentazioni

Il parco è principalmente a prato con alcuni alberi ad alto fusto e attraversato in diagonale da nord est a sud ovest da un percorso pavimentato

NOTE



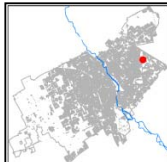
Tipologia Q n°

Indirizzo

Fg. Map.

Superficie complessiva del lotto mq.

Superficie coperta mq.



Stato di manutenzione Area cintata

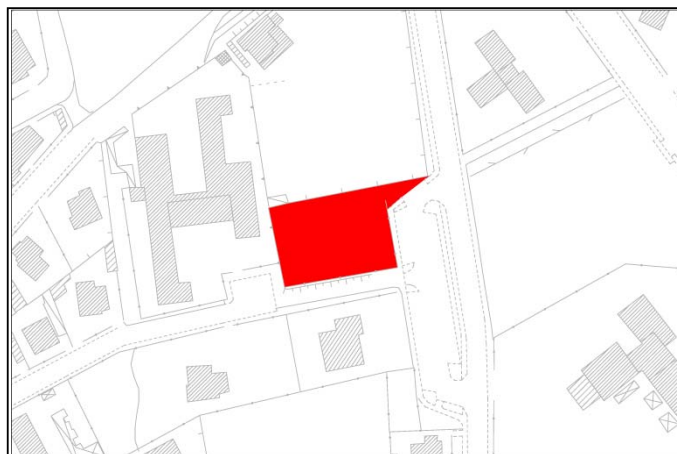
Vincoli

- Panchine
- Giochi bimbi
- Att. spor. informali
- Fontanelle
- Manufatti artistici
- Illuminazione
- Aree per i cani
- Padiglioni o tettoie

Tipo di vegetazione e pavimentazioni

Completamente boschiva

NOTE



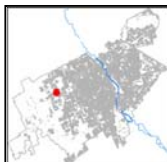
Tipologia Q n°

Indirizzo

Fg. Map.

Superficie complessiva del lotto mq.

Superficie coperta mq.



Stato di manutenzione Area cintata

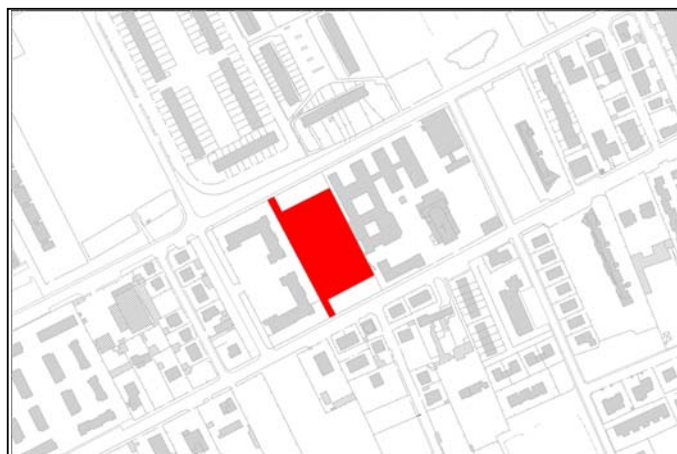
Vincoli

- Panchine
- Giochi bimbi
- Att. spor. informali
- Fontanelle
- Manufatti artistici
- Illuminazione
- Aree per i cani
- Padiglioni o tettoie

Tipo di vegetazione e pavimentazioni

Prevalentemente a prato con alcuni alberi ad alto fusto ed è attraversato nel centro da ovest verso est da un percorso pavimentato che termina in un semicerchio

NOTE



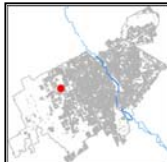
Tipologia Q n°

Indirizzo

Fg. Map.

Superficie complessiva del lotto mq.

Superficie coperta mq.



Stato di manutenzione Area cintata

Vincoli

Panchine

Giochi bimbi

Att. spor. informali

Fontanelle

Manufatti artistici

Illuminazione

Aree per i cani

Padiglioni o tettoie

Tipo di vegetazione e pavimentazioni

NOTE



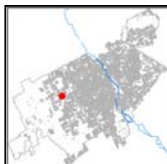
Tipologia Q n°

Indirizzo

Fg. Map.

Superficie complessiva del lotto mq.

Superficie coperta mq.



Stato di manutenzione Area cintata

Vincoli

Panchine

Giochi bimbi

Att. spor. informali

Fontanelle

Manufatti artistici

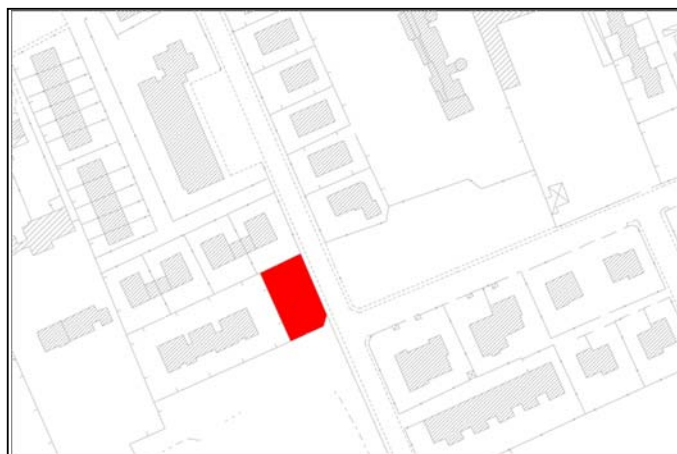
Illuminazione

Aree per i cani

Padiglioni o tettoie

Tipo di vegetazione e pavimentazioni

NOTE



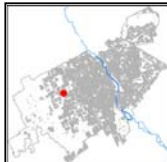
Tipologia Q n°

Indirizzo

Fg. Map.

Superficie complessiva del lotto mq.

Superficie coperta mq.



Stato di manutenzione Area cintata

Vincoli

Panchine

Giochi bimbi

Att. spor. informali

Fontanelle

Manufatti artistici

Illuminazione

Aree per i cani

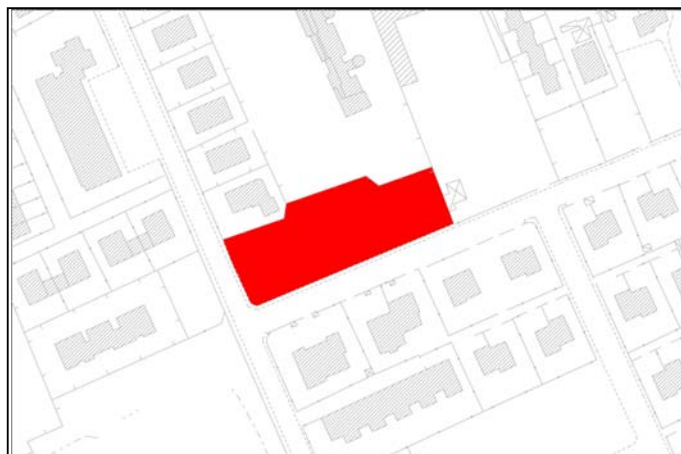
Padiglioni o tettoie

Tipo di vegetazione e pavimentazioni

Il parco è in parte a prato con la presenza di alcune alberature ed in parte è attraversato da ovest a est da un passaggio pedonale asfaltato che nell'estremità ovest forma una piazzetta circolare

NOTE

L'estremità est del parco comprende una piccola zona adibita a parcheggio auto dalla quale poi è possibile accedere al parco



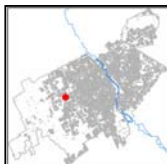
Tipologia Q n°

Indirizzo

Fg. Map.

Superficie complessiva del lotto mq.

Superficie coperta mq.



Stato di manutenzione Area cintata

Vincoli

Panchine

Giochi bimbi

Att. spor. informali

Fontanelle

Manufatti artistici

Illuminazione

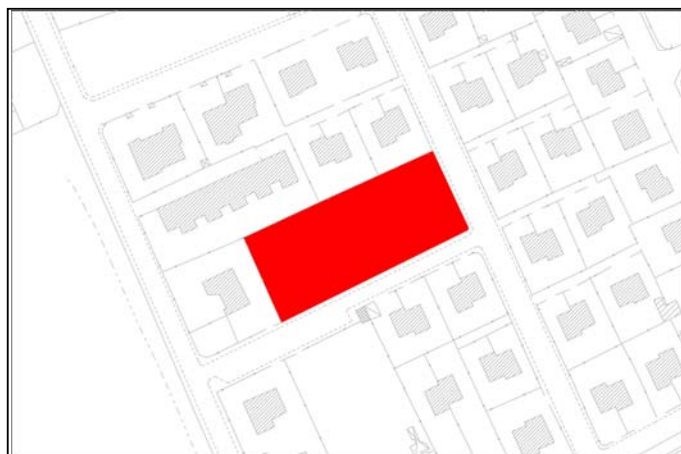
Aree per i cani

Padiglioni o tettoie

Tipo di vegetazione e pavimentazioni

Principalmente a prato con alberi ad alto fusto e uno spiazzo pavimentato a est del parco con le sedute in muratura piena

NOTE



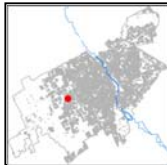
Tipologia Q n°

Indirizzo

Fg. Map.

Superficie complessiva del lotto mq.

Superficie coperta mq.



Stato di manutenzione Area cintata

Vincoli

Panchine

Giochi bimbi

Att. spor. informali

Fontanelle

Manufatti artistici

Illuminazione

Aree per i cani

Padiglioni o tettoie

Tipo di vegetazione e pavimentazioni

Prevalentemente a prato costeggiato da alberi con un sentiero pavimentato che attraversa il parco in tutta la sua lunghezza

NOTE

L'attrezzatura sportiva informale consiste in un campo da basket



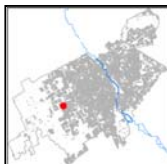
Tipologia Q n°

Indirizzo

Fg. Map.

Superficie complessiva del lotto mq.

Superficie coperta mq.



Stato di manutenzione Area cintata

Vincoli

Panchine

Giochi bimbi

Att. spor. informali

Fontanelle

Manufatti artistici

Illuminazione

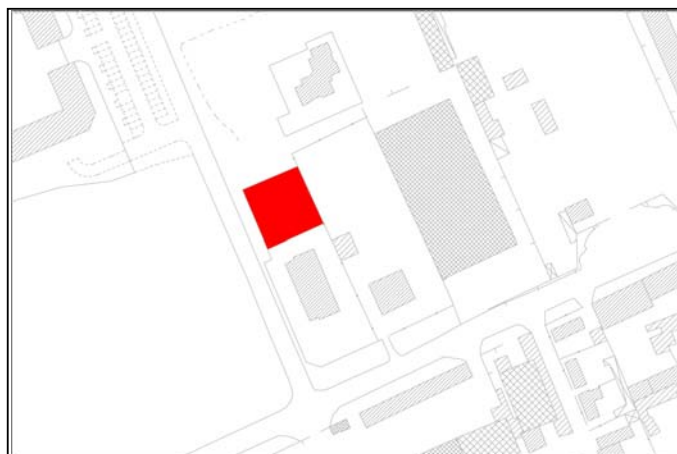
Aree per i cani

Padiglioni o tettoie

Tipo di vegetazione e pavimentazioni

Prevalentemente a prato con alcune alberature e una piazzola pavimentata al centro con una ramificazione a ovest e una a nord

NOTE



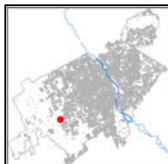
Tipologia Q n°

Indirizzo

Fg. Map.

Superficie complessiva del lotto mq.

Superficie coperta mq.



Stato di manutenzione Area cintata

Vincoli

Panchine

Giochi bimbi

Att. spor. informali

Fontanelle

Manufatti artistici

Illuminazione

Aree per i cani

Padiglioni o tettoie

Tipo di vegetazione e pavimentazioni

A verde con vialetti di accesso alle abitazioni

NOTE



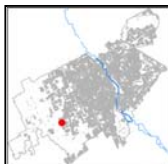
Tipologia Q n°

Indirizzo

Fg. Map.

Superficie complessiva del lotto mq.

Superficie coperta mq.



Stato di manutenzione Area cintata

Vincoli

P.I.F. - Boschi

Panchine

Giochi bimbi

Att. spor. informali

Fontanelle

Manufatti artistici

Illuminazione

Aree per i cani

Padiglioni o tettoie

Tipo di vegetazione e pavimentazioni

Prevalentemente sterrato tranne una zona con alberi ad alto fusto

NOTE



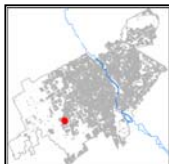
Tipologia Q n°

Indirizzo

Fg. Map.

Superficie complessiva del lotto mq.

Superficie coperta mq.



Stato di manutenzione Area cintata

Vincoli

Panchine

Giochi bimbi

Att. spor. informali

Fontanelle

Manufatti artistici

Illuminazione

Aree per i cani

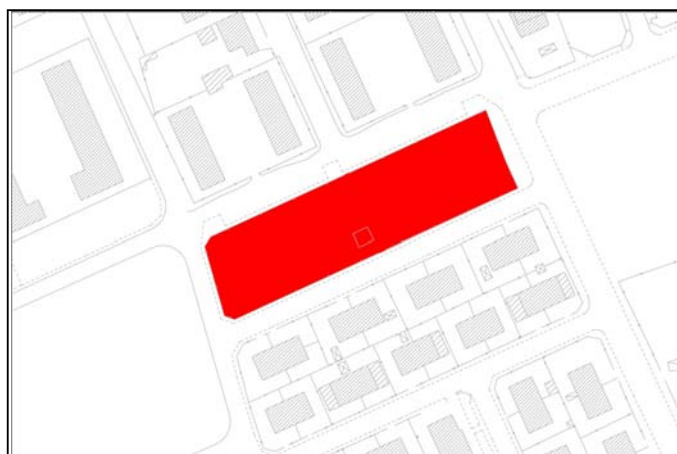
Padiglioni o tettoie

Tipo di vegetazione e pavimentazioni

Il parco, prevalentemente a prato, ha al suo interno diversi alberi ad alto fusto e alcune zone sterrate o pavimentate principalmente in presenza dei giochi dei bimbi

NOTE

Tutto il lato sud è cintato da una cancellata in acciaio



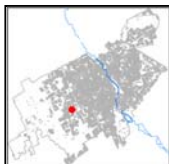
Tipologia Q n°

Indirizzo

Fg. Map.

Superficie complessiva del lotto mq.

Superficie coperta mq.



Stato di manutenzione Area cintata

Vincoli

Panchine

Giochi bimbi

Att. spor. informali

Fontanelle

Manufatti artistici

Illuminazione

Aree per i cani

Padiglioni o tettoie

Tipo di vegetazione e pavimentazioni

Prevalentemente a prato con alcune alberature e una porzione pavimentata a sud

NOTE



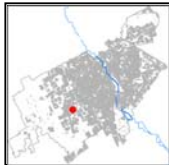
Tipologia Q n°

Indirizzo

Fg. Map.

Superficie complessiva del lotto mq.

Superficie coperta mq.



Stato di manutenzione Area cintata

Vincoli

Panchine

Giochi bimbi

Att. spor. informali

Fontanelle

Manufatti artistici

Illuminazione

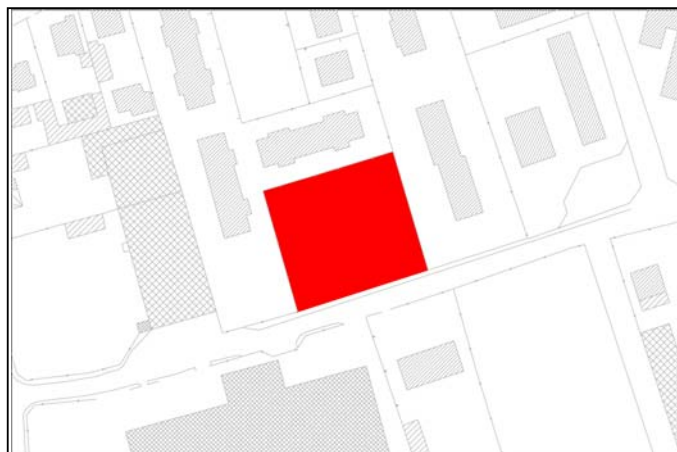
Aree per i cani

Padiglioni o tettoie

Tipo di vegetazione e pavimentazioni

Prevalentemente a prato con alcune alberature e una porzione pavimentata al centro a forma di "otto"

NOTE



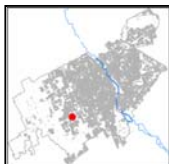
Tipologia Q n°

Indirizzo

Fg. Map.

Superficie complessiva del lotto mq.

Superficie coperta mq.



Stato di manutenzione Area cintata

Vincoli

Panchine

Giochi bimbi

Att. spor. informali

Fontanelle

Manufatti artistici

Illuminazione


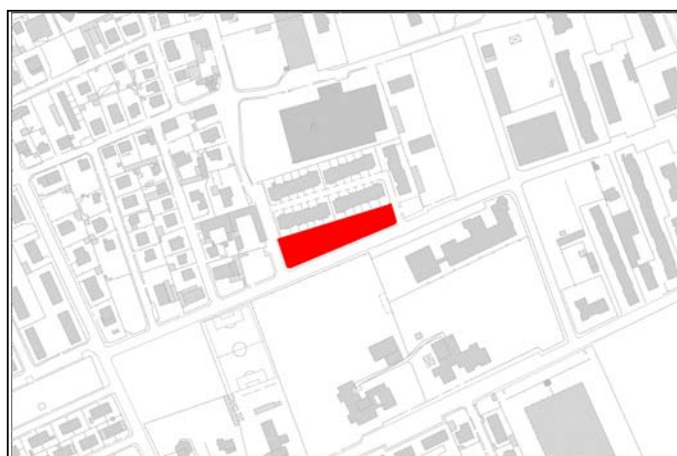
Aree per i cani

Padiglioni o tettoie

Tipo di vegetazione e pavimentazioni

Completamente a prato con alberi ad alto fusto

NOTE



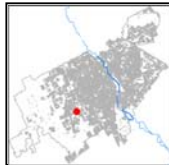
Tipologia Q n°

Indirizzo

Fg. Map.

Superficie complessiva del lotto mq.

Superficie coperta mq.



Stato di manutenzione Area cintata

Vincoli

Panchine

Giochi bimbi

Att. spor. informali

Fontanelle

Manufatti artistici

Illuminazione

Aree per i cani

Padiglioni o tettoie

Tipo di vegetazione e pavimentazioni

Boschiva con percorsi sterrati di carattere spontaneo

NOTE

All'interno dell'area boschiva ci sono attrezzature per il pic nic



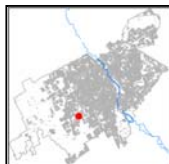
Tipologia Q n°

Indirizzo

Fg. Map.

Superficie complessiva del lotto mq.

Superficie coperta mq.



Stato di manutenzione Area cintata

Vincoli

Panchine

Giochi bimbi

Att. spor. informali

Fontanelle

Manufatti artistici

Illuminazione

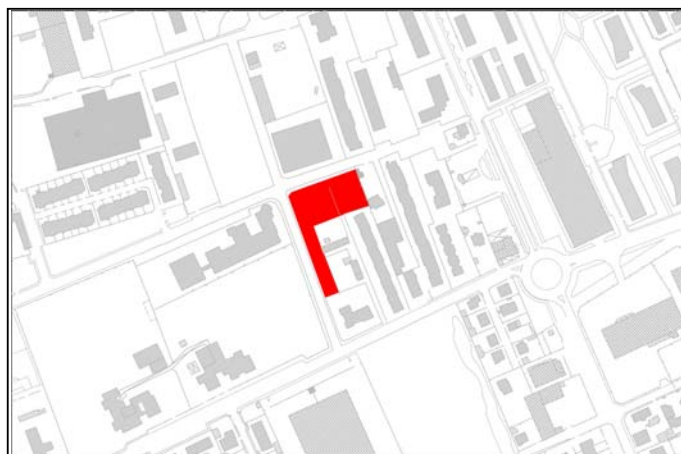
Aree per i cani

Padiglioni o tettoie

Tipo di vegetazione e pavimentazioni

Prevalentemente boscata con la porzione a ovest lungo la via Arezzo a prato

NOTE



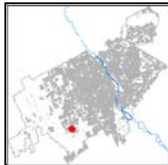
Tipologia Q n°

Indirizzo

Fg. Map.

Superficie complessiva del lotto mq.

Superficie coperta mq.



Stato di manutenzione Area cintata

Vincoli

Panchine

Giochi bimbi

Att. spor. informali

Fontanelle

Manufatti artistici

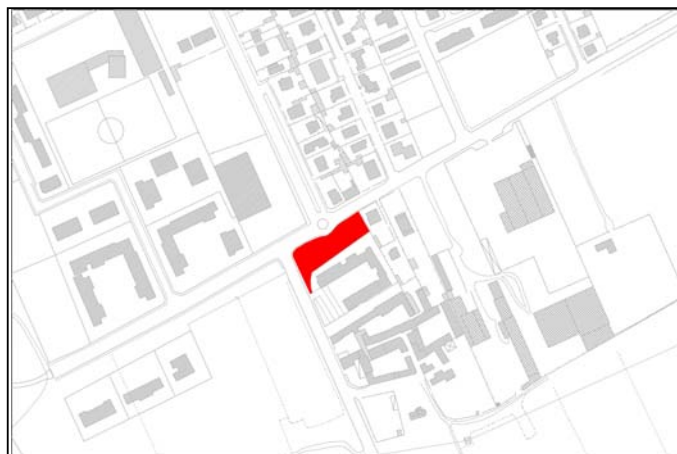
Illuminazione

Aree per i cani

Padiglioni o tettoie

Tipo di vegetazione e pavimentazioni

NOTE



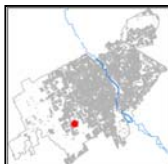
Tipologia Q n°

Indirizzo

Fg. Map.

Superficie complessiva del lotto mq.

Superficie coperta mq.



Stato di manutenzione Area cintata

Vincoli

Panchine

Giochi bimbi

Att. spor. informali

Fontanelle

Manufatti artistici

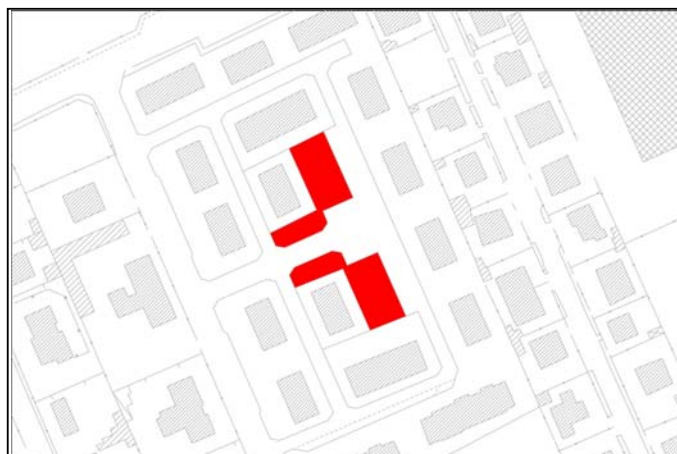
Illuminazione

Aree per i cani

Padiglioni o tettoie

Tipo di vegetazione e pavimentazioni

NOTE



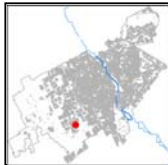
Tipologia Q n°

Indirizzo

Fg. Map.

Superficie complessiva del lotto mq.

Superficie coperta mq.



Stato di manutenzione Area cintata

Vincoli

Panchine

Giochi bimbi

Att. spor. informali

Fontanelle

Manufatti artistici

Illuminazione

Aree per i cani

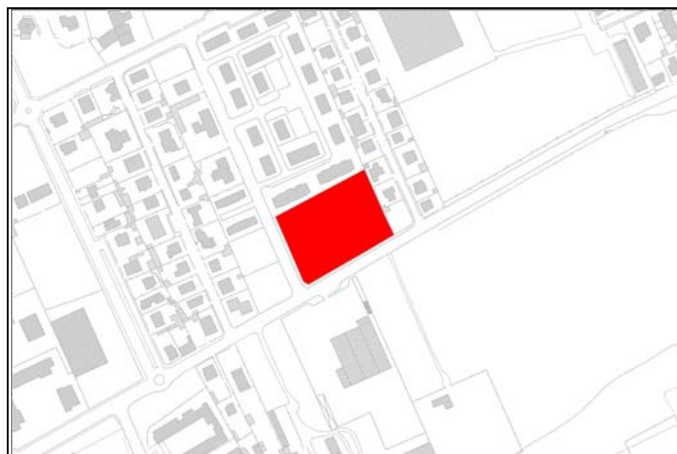
Padiglioni o tettoie

Tipo di vegetazione e pavimentazioni

Completamente a prato con alcune alberature tranne una piazzola pavimentata a nord ovest

NOTE

All'interno della piazzetta è presente un canestro da basket



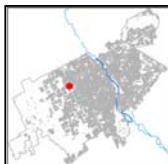
Tipologia Q n°

Indirizzo

Fg. Map.

Superficie complessiva del lotto mq.

Superficie coperta mq.



Stato di manutenzione Area cintata

Vincoli

Panchine

Giochi bimbi

Att. spor. informali

Fontanelle

Manufatti artistici

Illuminazione

Aree per i cani

Padiglioni o tettoie

Tipo di vegetazione e pavimentazioni

Completamente a prato

NOTE



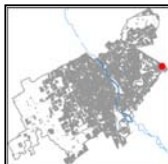
Tipologia Q n°

Indirizzo

Fg. Map.

Superficie complessiva del lotto mq.

Superficie coperta mq.



Stato di manutenzione Area cintata

Vincoli

Panchine

Giochi bimbi

Att. spor. informali

Fontanelle

Manufatti artistici

Illuminazione

Aree per i cani

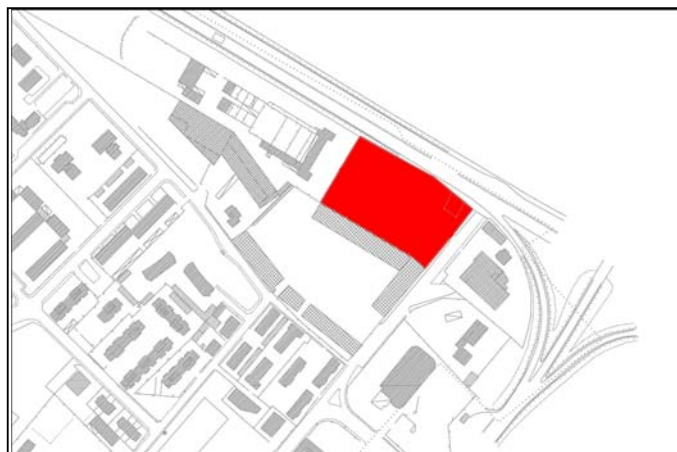
Padiglioni o tettoie

Tipo di vegetazione e pavimentazioni

A prato con alberi ad alto fusto

NOTE

Tramite questo parco, con un sentiero pavimentato, si accede al tiro a segno



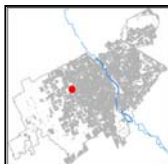
Tipologia Q n°

Indirizzo

Fg. Map.

Superficie complessiva del lotto mq.

Superficie coperta mq.



Stato di manutenzione Area cintata

Vincoli

Panchine

Giochi bimbi

Att. spor. informali

Fontanelle

Manufatti artistici

Illuminazione

Aree per i cani

Padiglioni o tettoie

Tipo di vegetazione e pavimentazioni

Completamente boschiva

NOTE



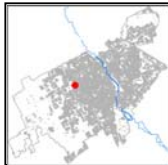
Tipologia Q n°

Indirizzo

Fg. Map.

Superficie complessiva del lotto mq.

Superficie coperta mq.



Stato di manutenzione Area cintata

Vincoli

- Panchine
- Giochi bimbi
- Att. spor. informali
- Fontanelle
- Manufatti artistici
- Illuminazione
- Aree per i cani
- Padiglioni o tettoie

Tipo di vegetazione e pavimentazioni

NOTE



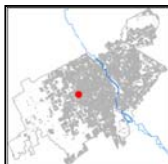
Tipologia Q n°

Indirizzo

Fg. Map.

Superficie complessiva del lotto mq.

Superficie coperta mq.



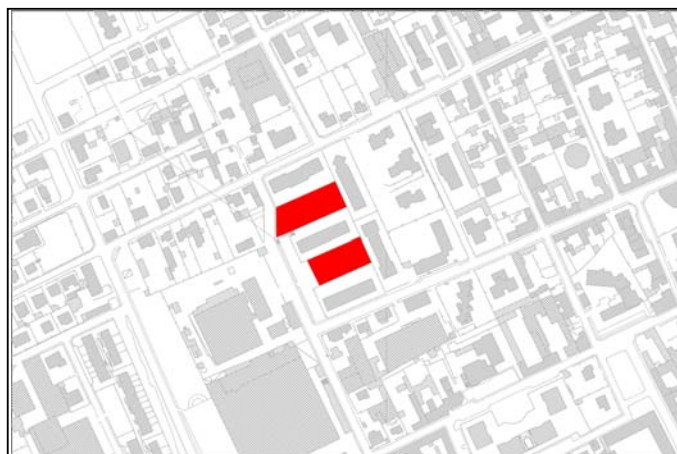
Stato di manutenzione Area cintata

Vincoli

- Panchine
- Giochi bimbi
- Att. spor. informali
- Fontanelle
- Manufatti artistici
- Illuminazione
- Aree per i cani
- Padiglioni o tettoie

Tipo di vegetazione e pavimentazioni

NOTE



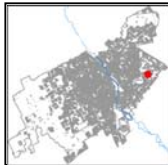
Tipologia Q n°

Indirizzo

Fg. Map.

Superficie complessiva del lotto mq.

Superficie coperta mq.



Stato di manutenzione Area cintata

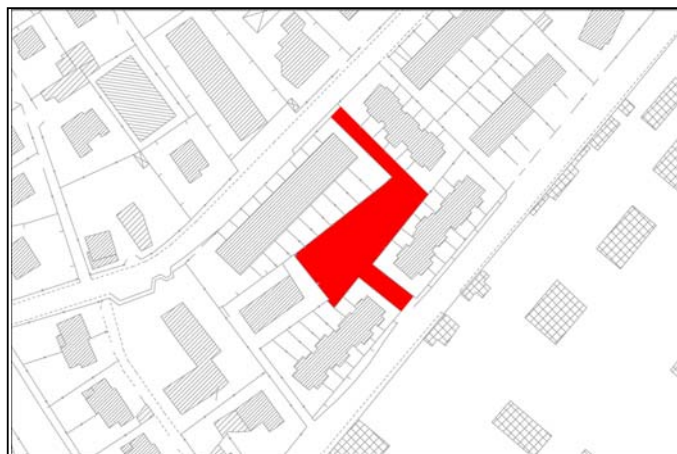
Vincoli

- Panchine
- Giochi bimbi
- Att. spor. informali
- Fontanelle
- Manufatti artistici
- Illuminazione
- Aree per i cani
- Padiglioni o tettoie

Tipo di vegetazione e pavimentazioni

Prevalentemente a prato con alcuni cespugli ed alberi ad alto fusto e un percorso pavimentato che percorre tutto il parco da nord a sud formando una piccola piazzola al centro

NOTE



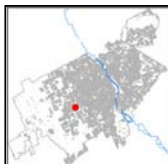
Tipologia Q n°

Indirizzo

Fg. Map.

Superficie complessiva del lotto mq.

Superficie coperta mq.



Stato di manutenzione Area cintata


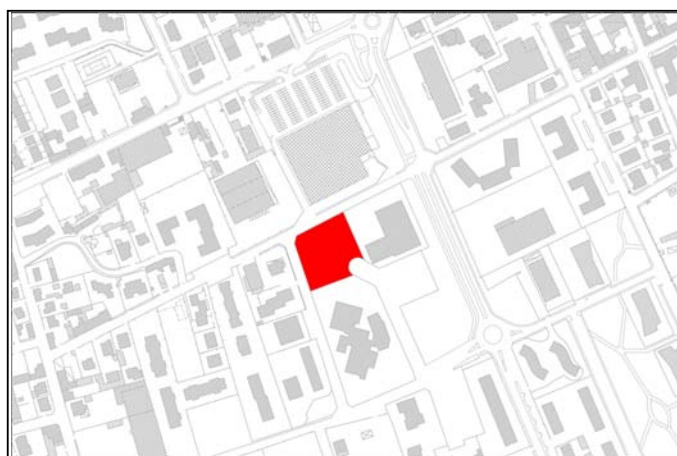
Vincoli

- Panchine
- Giochi bimbi
- Att. spor. informali
- Fontanelle
- Manufatti artistici
- Illuminazione
- Aree per i cani
- Padiglioni o tettoie

Tipo di vegetazione e pavimentazioni

In parte a prato e in parte sterrato

NOTE



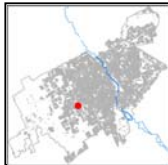
Tipologia Q n°

Indirizzo

Fg. Map.

Superficie complessiva del lotto mq.

Superficie coperta mq.



Stato di manutenzione Area cintata

Vincoli

Panchine

Giochi bimbi

Att. spor. informali

Fontanelle

Manufatti artistici

Illuminazione

Aree per i cani

Padiglioni o tettoie

Tipo di vegetazione e pavimentazioni

In parte a prato e in parte sterrato con un passaggio pedonale sterrato a sud che lo attraversa da est a ovest

NOTE



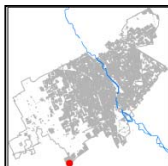
Tipologia Q n°

Indirizzo

Fg. Map.

Superficie complessiva del lotto mq.

Superficie coperta mq.



Stato di manutenzione Area cintata

Vincoli

Panchine

Giochi bimbi

Att. spor. informali

Fontanelle

Manufatti artistici

Illuminazione

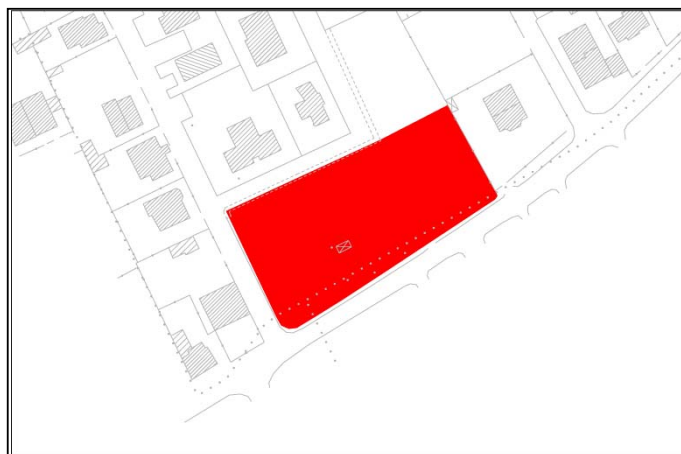
Aree per i cani

Padiglioni o tettoie

Tipo di vegetazione e pavimentazioni

Completamente a prato con alberi ad alto fusto

NOTE



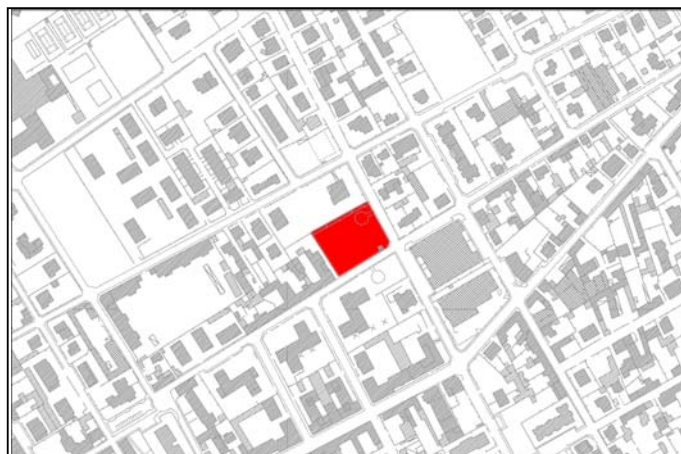
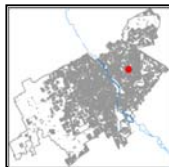
Tipologia Q n°

Indirizzo

Fg. Map.

Superficie complessiva del lotto mq.

Superficie coperta mq.



Stato di manutenzione Area cintata

Vincoli

Panchine

Giochi bimbi

Att. spor. informali

Fontanelle

Manufatti artistici

Illuminazione

Aree per i cani

Padiglioni o tettoie

Tipo di vegetazione e pavimentazioni

A prato con alcune alberature e una piccola piazzetta a forma circolare sul lato nord-est del parco

NOTE



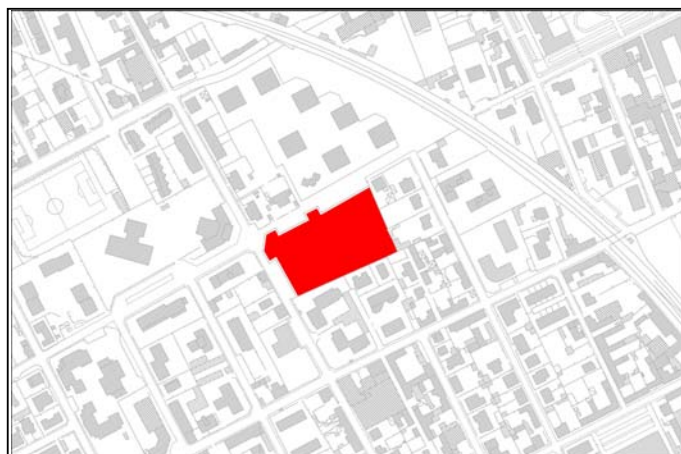
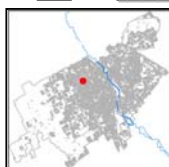
Tipologia Q n°

Indirizzo

Fg. Map.

Superficie complessiva del lotto mq.

Superficie coperta mq.



Stato di manutenzione Area cintata

Vincoli

Panchine

Giochi bimbi

Att. spor. informali

Fontanelle

Manufatti artistici

Illuminazione

Aree per i cani

Padiglioni o tettoie

Tipo di vegetazione e pavimentazioni

Prevalentemente a prato con alcune alberature con all'interno dei percorsi pedonali pavimentati costeggiati in parte da panchine

NOTE

Presenza di un campo da calcio



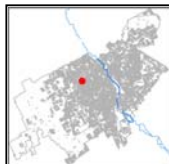
Tipologia Q n°

Indirizzo

Fg. Map.

Superficie complessiva del lotto mq.

Superficie coperta mq.



Stato di manutenzione Area cintata

Vincoli

Panchine

Giochi bimbi

Att. spor. informali

Fontanelle

Manufatti artistici

Illuminazione

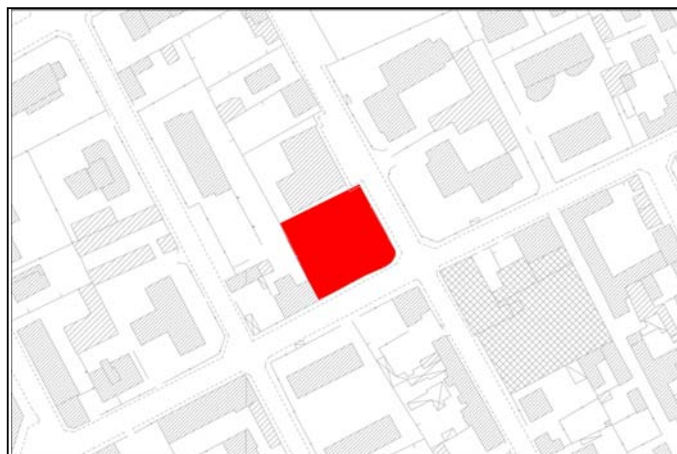
Aree per i cani

Padiglioni o tettoie

Tipo di vegetazione e pavimentazioni

Prevalentemente a prato con alcune alberature e un passaggio pedonale che attraversa il parco da sud a est formando al centro una piazzola quadrata con alcune panchine

NOTE



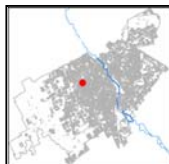
Tipologia Q n°

Indirizzo

Fg. Map.

Superficie complessiva del lotto mq.

Superficie coperta mq.



Stato di manutenzione Area cintata

Vincoli

Panchine

Giochi bimbi

Att. spor. informali

Fontanelle

Manufatti artistici

Illuminazione

Aree per i cani

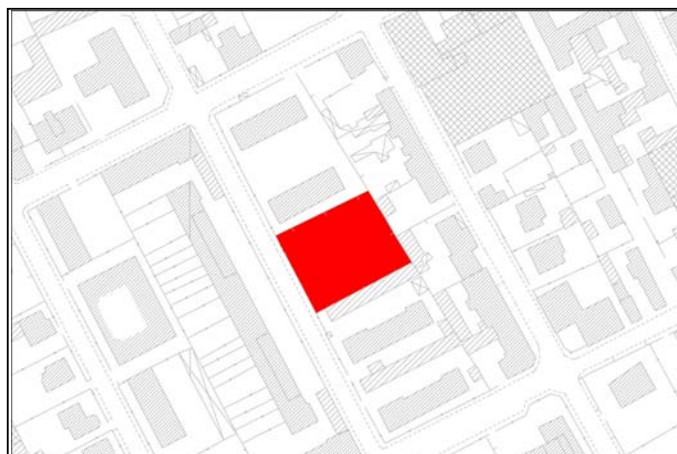
Padiglioni o tettoie

Tipo di vegetazione e pavimentazioni

Prevalentemente a prato con alcuni alberi ad alto fusto e un percorso pedonale pavimentato che parte dall'entrata per finire nel centro in una piazzola con giochi bimbi e sedute.

NOTE

Il parco è chiuso a nord, est e sud da un muro, mentre a ovest da una cancellata che si apre nella parte centrale



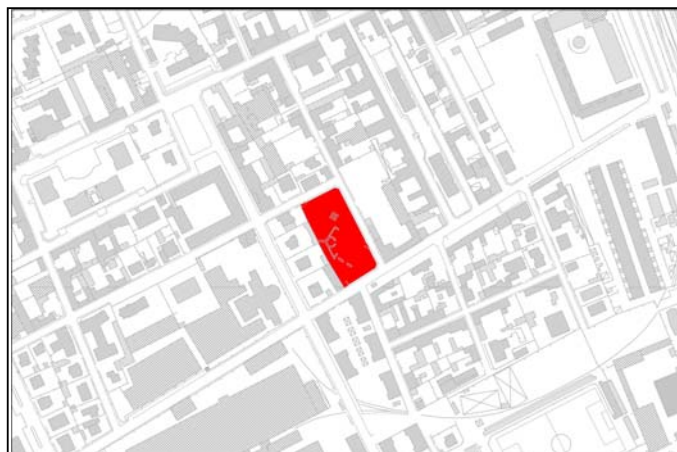
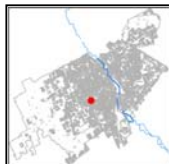
Tipologia Q n°

Indirizzo

Fg. Map.

Superficie complessiva del lotto mq.

Superficie coperta mq.



Stato di manutenzione Area cintata

Vincoli

Panchine

Giochi bimbi

Att. spor. informali

Fontanelle

Manufatti artistici

Illuminazione

Aree per i cani

Padiglioni o tettoie

Tipo di vegetazione e pavimentazioni

In parte a prato con alcuni alberi ad alto fusto, in parte pavimentata con percorsi che portano alle varie aree dedicate allo sport o al gioco

NOTE

Il parco è dotato di una pista di pattinaggio, parcheggio per biciclette e un piccolo anfiteatro



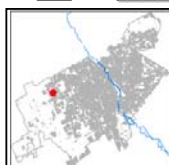
Tipologia Q n°

Indirizzo

Fg. Map.

Superficie complessiva del lotto mq.

Superficie coperta mq.



Stato di manutenzione Area cintata

Vincoli

Panchine

Giochi bimbi

Att. spor. informali

Fontanelle

Manufatti artistici

Illuminazione


Aree per i cani

Padiglioni o tettoie

Tipo di vegetazione e pavimentazioni

Completamente boschiva

NOTE



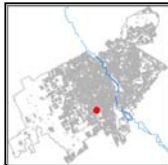
Tipologia Q n°

Indirizzo

Fg. Map.

Superficie complessiva del lotto mq.

Superficie coperta mq.



Stato di manutenzione Area cintata

Vincoli

- Panchine
- Giochi bimbi
- Att. spor. informali
- Fontanelle
- Manufatti artistici
- Illuminazione
- Aree per i cani
- Padiglioni o tettoie

Tipo di vegetazione e pavimentazioni

Prevalentemente a prato con cespugli ed alberi ad alto fusto e sentieri pedonali pavimentati che partono dalle tre estremità e si incrociano nel centro

NOTE



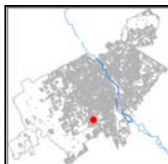
Tipologia Q n°

Indirizzo

Fg. Map.

Superficie complessiva del lotto mq.

Superficie coperta mq.



Stato di manutenzione Area cintata

Vincoli

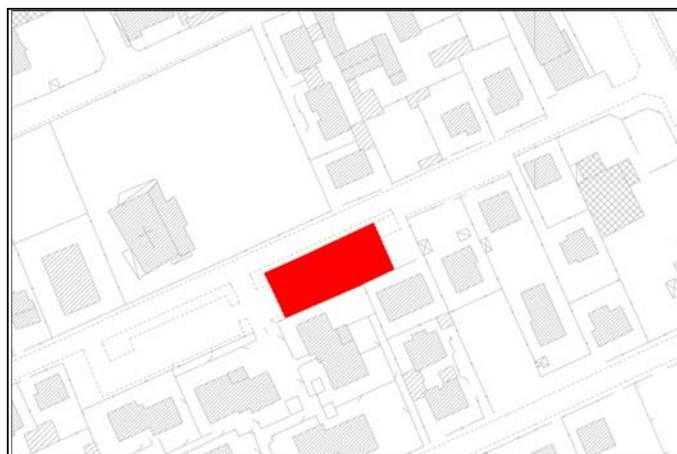
Fascia di rispetto degli elettrodotti, Tensione linea interrata 150Kv,

- Panchine
- Giochi bimbi
- Att. spor. informali
- Fontanelle
- Manufatti artistici
- Illuminazione
- Aree per i cani
- Padiglioni o tettoie

Tipo di vegetazione e pavimentazioni

A prato con alberi ad alto fusto e una piazzola centrale quadrata con sedute che ne costeggiano i lati

NOTE



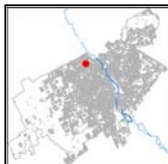
Tipologia Q n°

Indirizzo

Fg. Map.

Superficie complessiva del lotto mq.

Superficie coperta mq.



Stato di manutenzione Area cintata

Vincoli

Panchine

Giochi bimbi

Att. spor. informali

Fontanelle

Manufatti artistici

Illuminazione

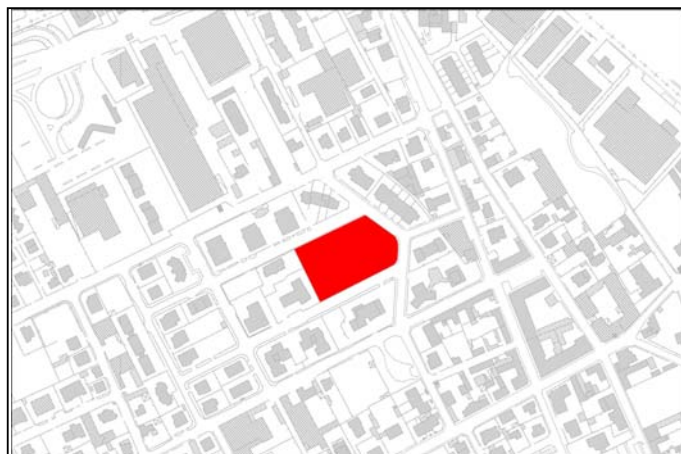
Aree per i cani

Padiglioni o tettoie

Tipo di vegetazione e pavimentazioni

Prevalentemente a verde con grandi cespugli ed alberi ad alto fusto. Nella parte a est del parco c'è un percorso pavimentato che forma una piazzetta circolare nella parte sud

NOTE



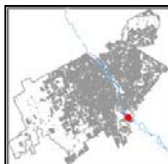
Tipologia Q n°

Indirizzo

Fg. Map.

Superficie complessiva del lotto mq.

Superficie coperta mq.



Stato di manutenzione Area cintata

Vincoli

Bosco di Legnano - Parco Molini,
Beni architettonici e monumentali,
Classe di fattibilità geologica 3A,
P.A.I. Limite esterno alla fascia C.

Panchine

Giochi bimbi

Att. spor. informali

Fontanelle

Manufatti artistici

Illuminazione

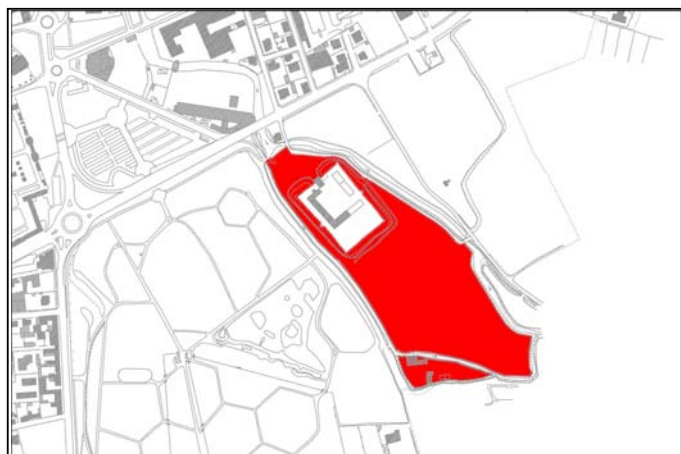
Aree per i cani

Padiglioni o tettoie

Tipo di vegetazione e pavimentazioni

Area agricola con alberature spontanee.

NOTE



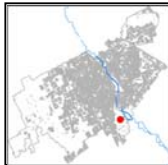
Tipologia Q n°

Indirizzo

Fg. Map.

Superficie complessiva del lotto mq.

Superficie coperta mq.



Stato di manutenzione Area cintata

Vincoli
Bosco di Legnano - Parco Mulini,
Beni architettonici e monumentali,
P.A.I. Limite esterno alla fascia C.

- Panchine
- Giochi bimbi
- Att. spor. informali
- Fontanelle
- Manufatti artistici
- Illuminazione
- Aree per i cani
- Padiglioni o tettoie

Tipo di vegetazione e pavimentazioni

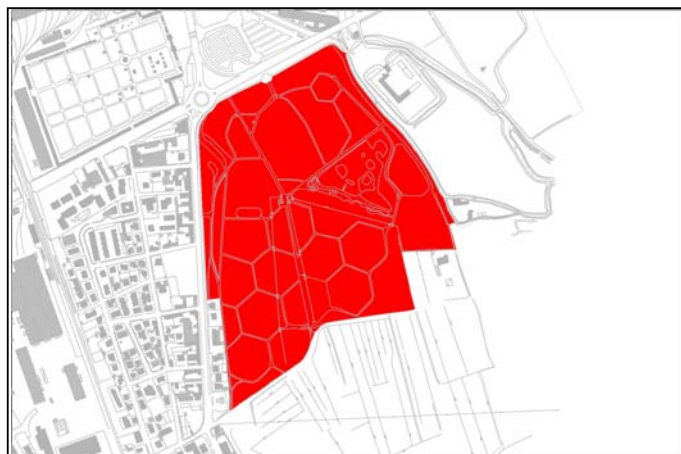
Salici, ontani, pioppi, platani, robinie, frassini, gelsi, etc.
I percorsi all'interno del parco sono prevalentemente sterrati.

NOTE

Area riconosciuta nel 1976 come "Bosco di Legnano". Nel parco è presente una rete di ruscelli e laghetti che offre una dimora a numerose specie di uccelli acquatici.

Pista con cronometraggio permanente (TimePoint). Vengono organizzate diverse corse podistiche.

Accesso limitato da sottopassaggio lungo viale Toselli



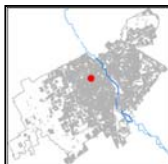
Tipologia Q n°

Indirizzo

Fg. Map.

Superficie complessiva del lotto mq.

Superficie coperta mq.



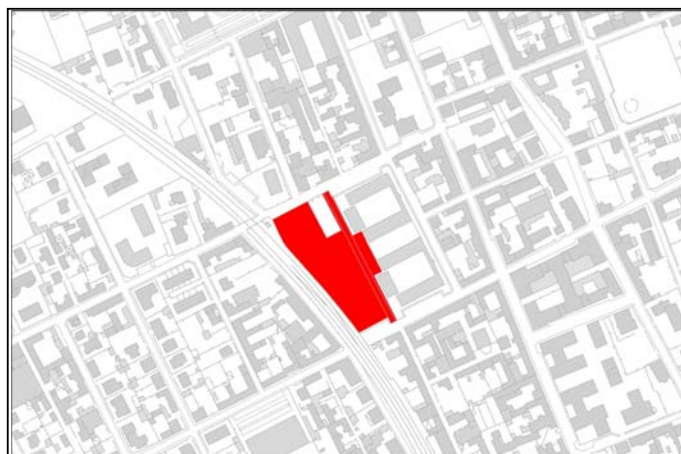
Stato di manutenzione Area cintata

Vincoli
Classe di fattibilità componente geologica
3C,
Fascia di rispetto della ferrovia,
Bonifica certificata

- Panchine
- Giochi bimbi
- Att. spor. informali
- Fontanelle
- Manufatti artistici
- Illuminazione
- Aree per i cani
- Padiglioni o tettoie

Tipo di vegetazione e pavimentazioni

NOTE



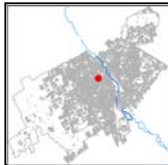
Tipologia Q n°

Indirizzo

Fg. Map.

Superficie complessiva del lotto mq.

Superficie coperta mq.



Stato di manutenzione Area cintata

Vincoli

Panchine

Giochi bimbi

Att. spor. informali

Fontanelle

Manufatti artistici

Illuminazione

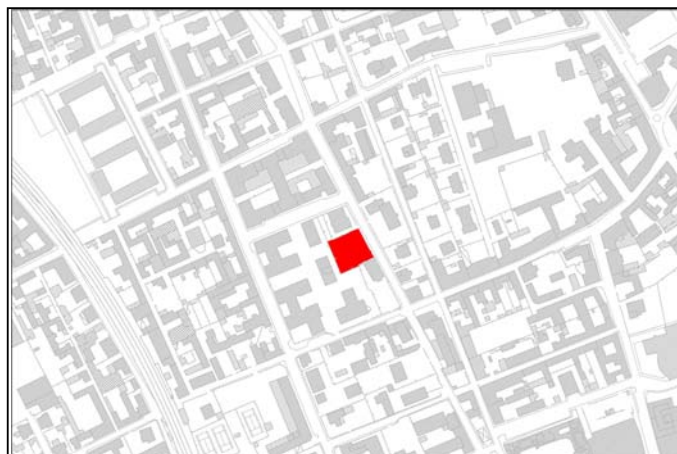
Aree per i cani

Padiglioni o tettoie

Tipo di vegetazione e pavimentazioni

Completamente a prato con cespugli ed alberi ad alto fusto

NOTE



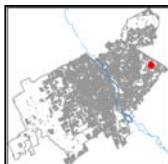
Tipologia Q n°

Indirizzo

Fg. Map.

Superficie complessiva del lotto mq.

Superficie coperta mq.



Stato di manutenzione Area cintata

Vincoli

Panchine

Giochi bimbi

Att. spor. informali

Fontanelle

Manufatti artistici

Illuminazione

Aree per i cani

Padiglioni o tettoie

Tipo di vegetazione e pavimentazioni

A prato con alberi ad alto fusto e due piazzole pavimentate con alcune sedute

NOTE

Il parco è dotato di una piccola area pic-nic



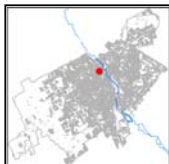
Tipologia Q n°

Indirizzo

Fg. Map.

Superficie complessiva del lotto mq.

Superficie coperta mq.



Stato di manutenzione Area cintata

Vincoli

Panchine

Giochi bimbi

Att. spor. informali

Fontanelle

Manufatti artistici

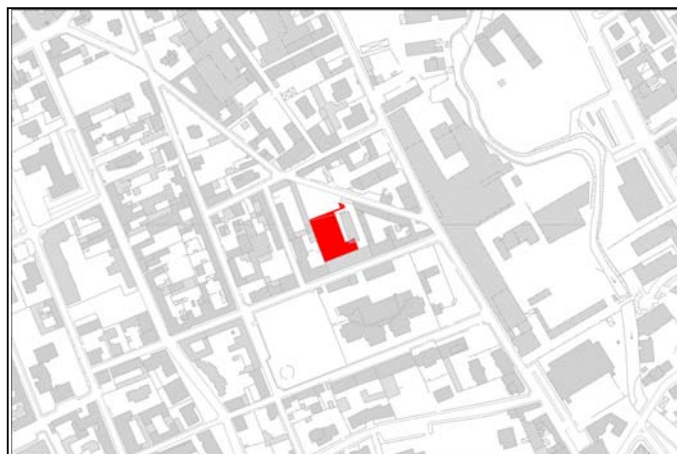
Illuminazione

Aree per i cani

Padiglioni o tettoie

Tipo di vegetazione e pavimentazioni

NOTE



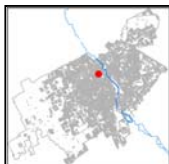
Tipologia Q n°

Indirizzo

Fg. Map.

Superficie complessiva del lotto mq.

Superficie coperta mq.



Stato di manutenzione Area cintata

Vincoli

Panchine

Giochi bimbi

Att. spor. informali

Fontanelle

Manufatti artistici

Illuminazione

Aree per i cani

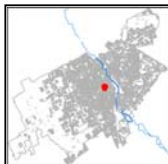
Padiglioni o tettoie

Tipo di vegetazione e pavimentazioni

NOTE



Tipologia Q n°
 Indirizzo
 Fg. Map.
 Superficie complessiva del lotto mq.
 Superficie coperta mq.

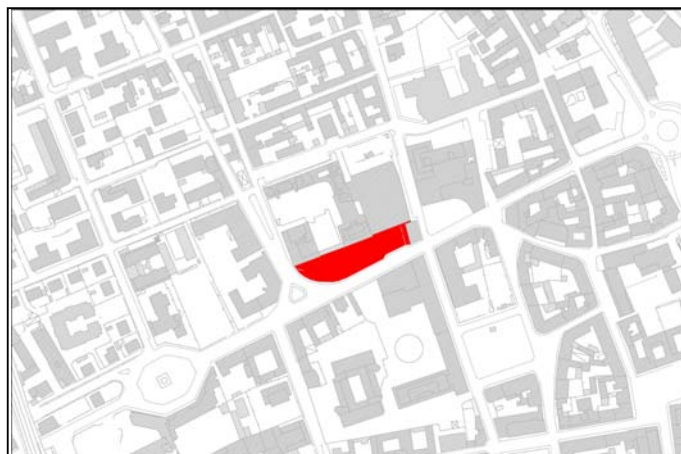


Stato di manutenzione Area cintata
 Vincoli
 Panchine
 Giochi bimbi
 Att. spor. informali
 Fontanelle
 Manufatti artistici
 Illuminazione
 Aree per i cani
 Padiglioni o tettoie

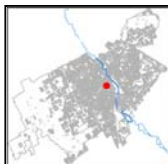
Tipo di vegetazione e pavimentazioni

Il parco ha un sentiero irregolare asfaltato che si snoda in mezzo a grandi aiuole a prato con alberi ad alto fusto

NOTE



Tipologia Q n°
 Indirizzo
 Fg. Map.
 Superficie complessiva del lotto mq.
 Superficie coperta mq.



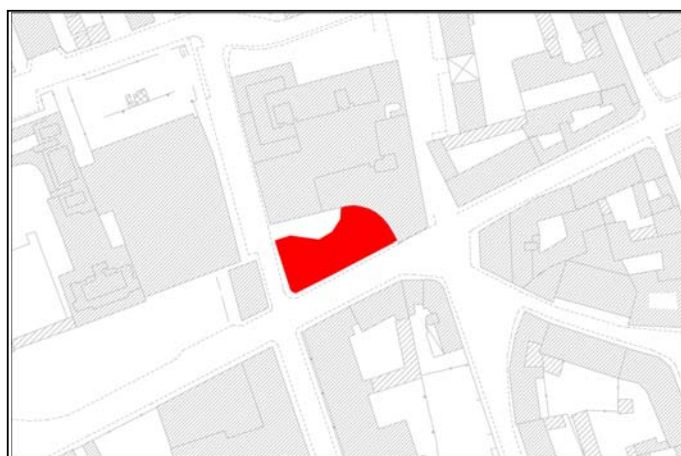
Stato di manutenzione Area cintata
 Vincoli
 Panchine
 Giochi bimbi
 Att. spor. informali
 Fontanelle
 Manufatti artistici
 Illuminazione
 Aree per i cani
 Padiglioni o tettoie

Tipo di vegetazione e pavimentazioni

Completamente a prato con alberi ad alto fusto

NOTE

L'area verde, posta all'angolo di una strada, non presenta alcun tipo di accesso; svolge quindi una funzione prettamente decorativa



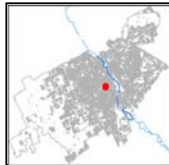
Tipologia Q n°

Indirizzo

Fg. Map.

Superficie complessiva del lotto mq.

Superficie coperta mq.



Stato di manutenzione Area cintata

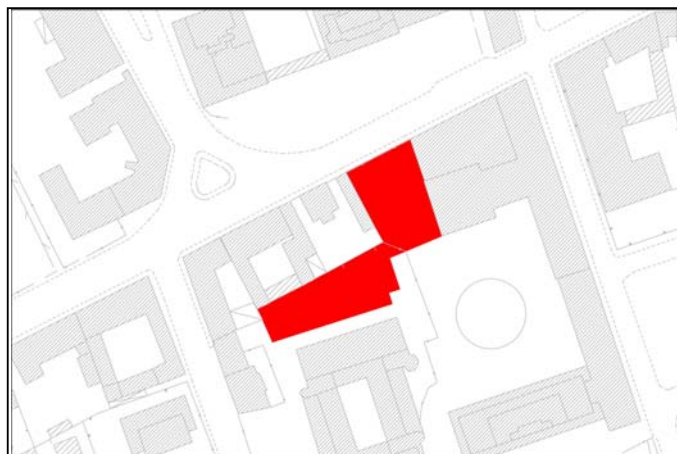
Vincoli

- Panchine
- Giochi bimbi
- Att. spor. informali
- Fontanelle
- Manufatti artistici
- Illuminazione
- Aree per i cani
- Padiglioni o tettoie

Tipo di vegetazione e pavimentazioni

Completamente a prato con alberi ad alto fusto

NOTE



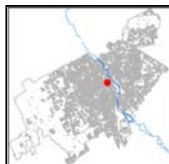
Tipologia Q n°

Indirizzo

Fg. Map.

Superficie complessiva del lotto mq.

Superficie coperta mq.



Stato di manutenzione Area cintata

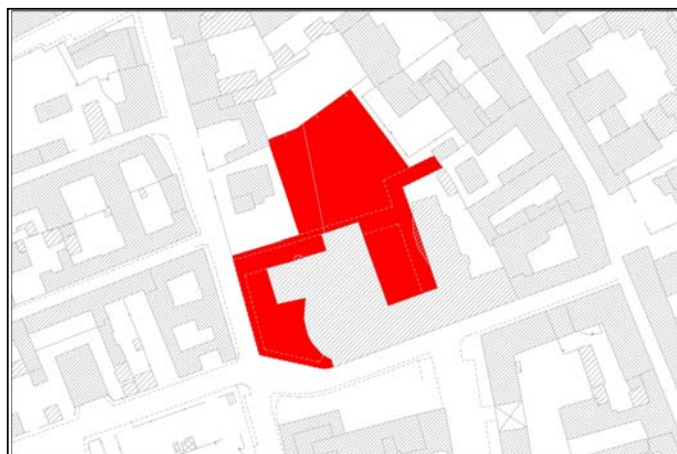
Vincoli

- Panchine
- Giochi bimbi
- Att. spor. informali
- Fontanelle
- Manufatti artistici
- Illuminazione
- Aree per i cani
- Padiglioni o tettoie

Tipo di vegetazione e pavimentazioni

Prevalentemente a prato con i viali d'accesso pavimentati

NOTE



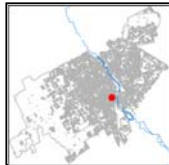
Tipologia Q n°

Indirizzo

Fg. Map.

Superficie complessiva del lotto mq.

Superficie coperta mq.



Stato di manutenzione Area cintata

Vincoli

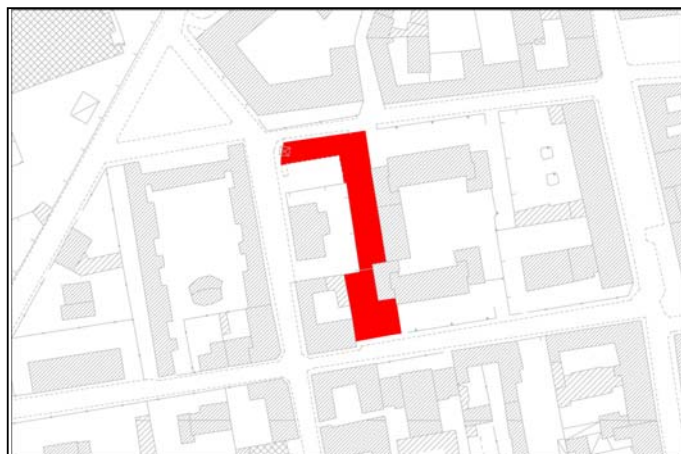
- Panchine
- Giochi bimbi
- Att. spor. informali
- Fontanelle
- Manufatti artistici
- Illuminazione
- Aree per i cani
- Padiglioni o tettoie

Tipo di vegetazione e pavimentazioni

In parte a prato con alberi ad alto fusto e in parte pavimentato

NOTE

L'area verde mette in collegamento le due vie a nord e a sud, è costeggiata da un edificio residenziale e da un muro di cinta ed attraversato da un sentiero rettilineo che passa sotto un porticato



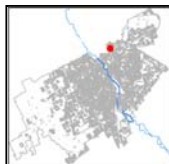
Tipologia Q n°

Indirizzo

Fg. Map.

Superficie complessiva del lotto mq.

Superficie coperta mq.



Stato di manutenzione Area cintata

Vincoli

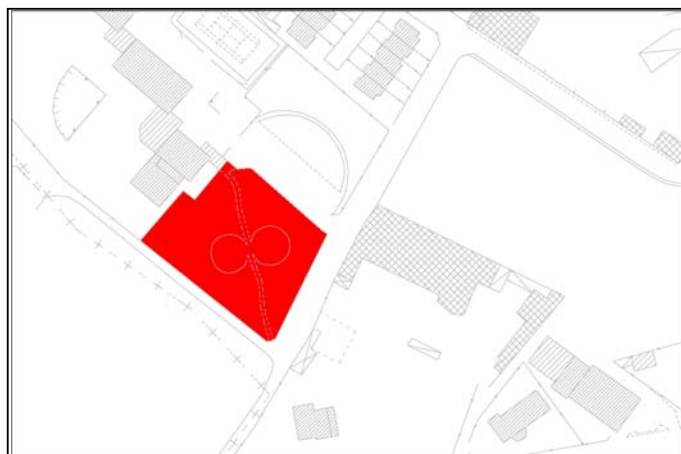
Fascia di rispetto pozzi 200m

- Panchine
- Giochi bimbi
- Att. spor. informali
- Fontanelle
- Manufatti artistici
- Illuminazione
- Aree per i cani
- Padiglioni o tettoie

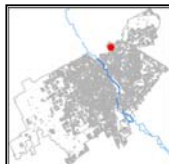
Tipo di vegetazione e pavimentazioni

Il parco completamente a prato con alcune alberature è attraversato diagonalmente, da nord a sud, da un sentiero pavimentato che al centro forma uno spiazzo a forma di "otto" con due gradoni

NOTE



Tipologia Q n°
 Indirizzo
 Fg. Map.
 Superficie complessiva del lotto mq.
 Superficie coperta mq.



Stato di manutenzione Area cintata X
 Vincoli
 Panchine
 Giochi bimbi
 Att. spor. informali
 Fontanelle
 Manufatti artistici
 Illuminazione
 Aree per i cani
 Padiglioni o tettoie

Tipo di vegetazione e pavimentazioni

NOTE



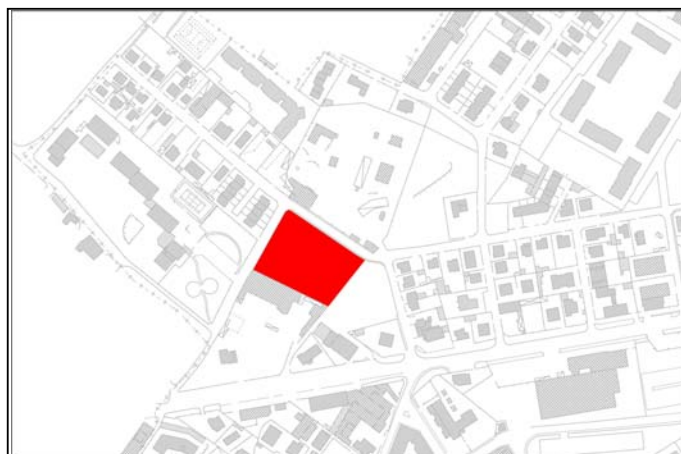
Tipologia Q n°
 Indirizzo
 Fg. Map.
 Superficie complessiva del lotto mq.
 Superficie coperta mq.



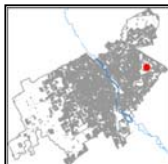
Stato di manutenzione Area cintata
 Vincoli
 Panchine X
 Giochi bimbi X
 Att. spor. informali X
 Fontanelle X
 Manufatti artistici
 Illuminazione X
 Aree per i cani
 Padiglioni o tettoie

Tipo di vegetazione e pavimentazioni

NOTE



Tipologia Q n°
 Indirizzo
 Fg. Map.
 Superficie complessiva del lotto mq.
 Superficie coperta mq.

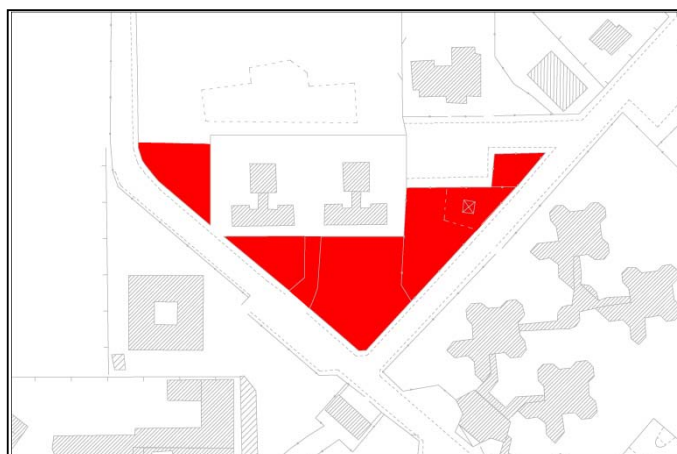


Stato di manutenzione Area cintata
 Vincoli
 Panchine
 Giochi bimbi
 Att. spor. informali
 Fontanelle
 Manufatti artistici
 Illuminazione
 Aree per i cani
 Padiglioni o tettoie

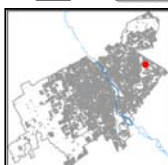
Tipo di vegetazione e pavimentazioni

In parte a prato e in parte sterrato con alberi ad alto fusto

NOTE



Tipologia Q n°
 Indirizzo
 Fg. Map.
 Superficie complessiva del lotto mq.
 Superficie coperta mq.

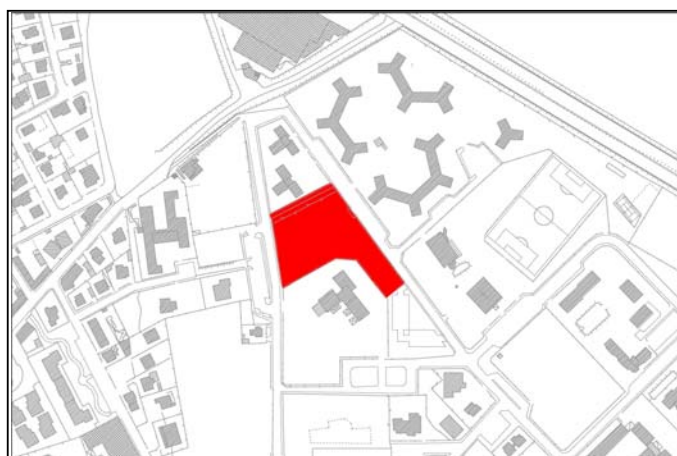


Stato di manutenzione Area cintata
 Vincoli
 Panchine
 Giochi bimbi
 Att. spor. informali
 Fontanelle
 Manufatti artistici
 Illuminazione
 Aree per i cani
 Padiglioni o tettoie

Tipo di vegetazione e pavimentazioni

A prato con cespugli ed alberi ad alto fusto e due piazzole pavimentate di forma circolare nella parte sud-est del parco

NOTE



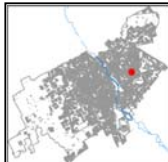
Tipologia Q n°

Indirizzo

Fg. Map.

Superficie complessiva del lotto mq.

Superficie coperta mq.



Stato di manutenzione Area cintata

Vincoli

Panchine

Giochi bimbi

Att. spor. informali

Fontanelle

Manufatti artistici

Illuminazione

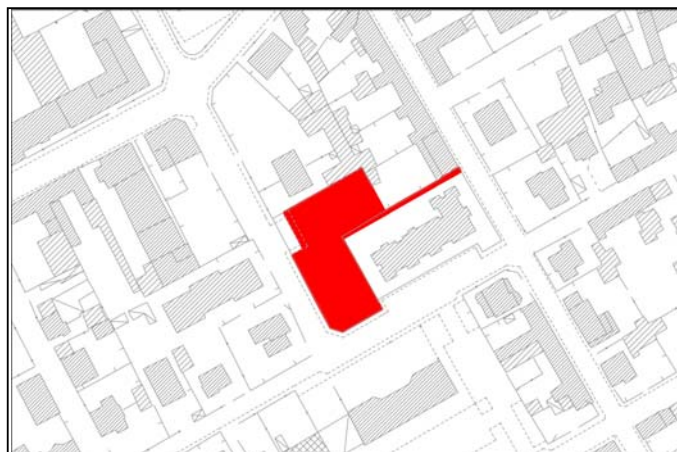
Aree per i cani

Padiglioni o tettoie

Tipo di vegetazione e pavimentazioni

A prato con alcune alberature e un passaggio pedonale pavimentato che forma due piazzole a forma circolare in prossimità dei giochi dei bimbi e di alcune sedute

NOTE



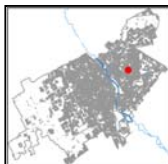
Tipologia Q n°

Indirizzo

Fg. Map.

Superficie complessiva del lotto mq.

Superficie coperta mq.



Stato di manutenzione Area cintata

Vincoli

Panchine

Giochi bimbi

Att. spor. informali

Fontanelle

Manufatti artistici

Illuminazione

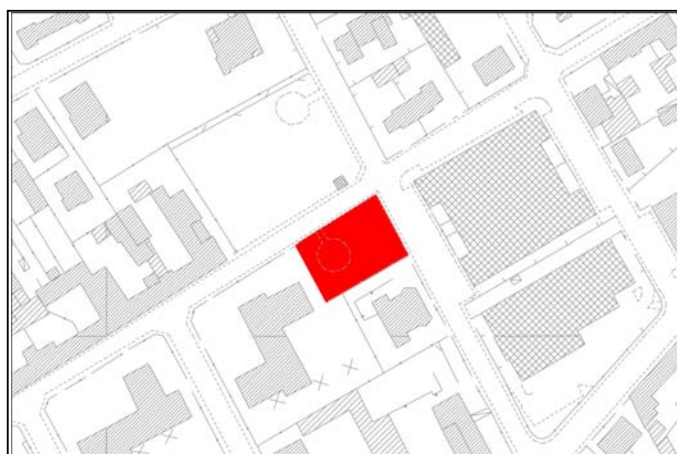
Aree per i cani

Padiglioni o tettoie

Tipo di vegetazione e pavimentazioni

A prato con cespugli e alberi ad alto fusto e una piccola piazzetta pavimentata di forma circolare sul lato nord-ovest del parco

NOTE



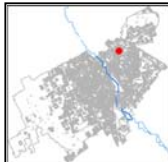
Tipologia Q n°

Indirizzo

Fg. Map.

Superficie complessiva del lotto mq.

Superficie coperta mq.



Stato di manutenzione Area cintata

Vincoli

Panchine X

Giochi bimbi X

Att. spor. informali

Fontanelle

Manufatti artistici

Illuminazione X

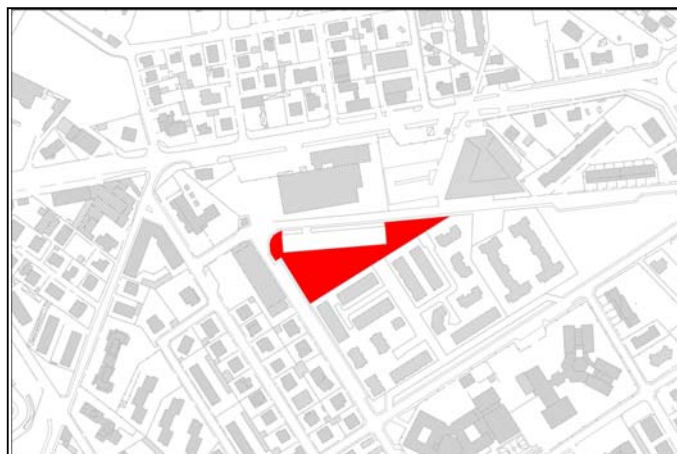
Aree per i cani

Padiglioni o tettoie

Tipo di vegetazione e pavimentazioni

Completamente a prato con alcune alberature tranne un percorso pedonale pavimentato che attraversa il parco in tutta la sua lunghezza e due piccole piazzole per i giochi dei bimbi

NOTE



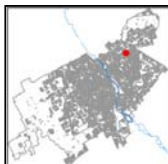
Tipologia Q n°

Indirizzo

Fg. Map.

Superficie complessiva del lotto mq.

Superficie coperta mq.



Stato di manutenzione Area cintata

Vincoli

Panchine

Giochi bimbi

Att. spor. informali

Fontanelle

Manufatti artistici

Illuminazione X

Aree per i cani

Padiglioni o tettoie

Tipo di vegetazione e pavimentazioni

A prato con alberi ad alto fusto e una pista ciclabile che lo attraversa in tutta la sua lunghezza

NOTE



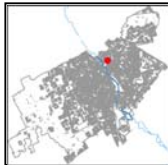
Tipologia Q n°

Indirizzo

Fg. Map.

Superficie complessiva del lotto mq.

Superficie coperta mq.



Stato di manutenzione Area cintata

Vincoli

Panchine

Giochi bimbi

Att. spor. informali

Fontanelle

Manufatti artistici

Illuminazione

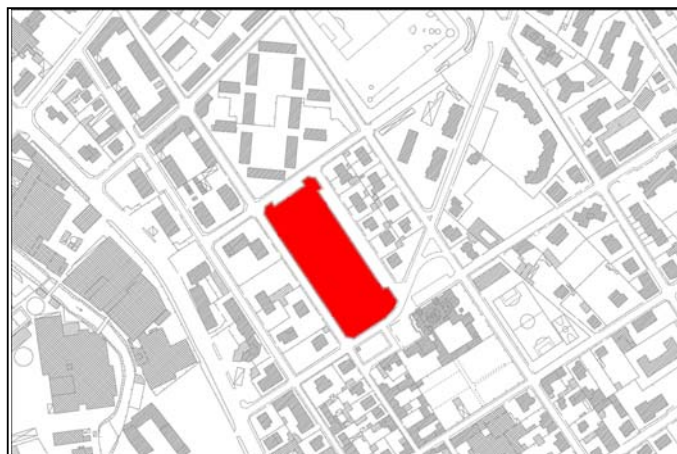
Aree per i cani

Padiglioni o tettoie

Tipo di vegetazione e pavimentazioni

A prato con alcuni alberi ad alto fusto e percorsi pedonali pavimentati che creano forme geometriche

NOTE



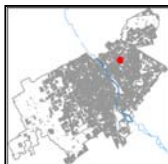
Tipologia Q n°

Indirizzo

Fg. Map.

Superficie complessiva del lotto mq.

Superficie coperta mq.



Stato di manutenzione Area cintata

Vincoli

Panchine

Giochi bimbi

Att. spor. informali

Fontanelle

Manufatti artistici

Illuminazione

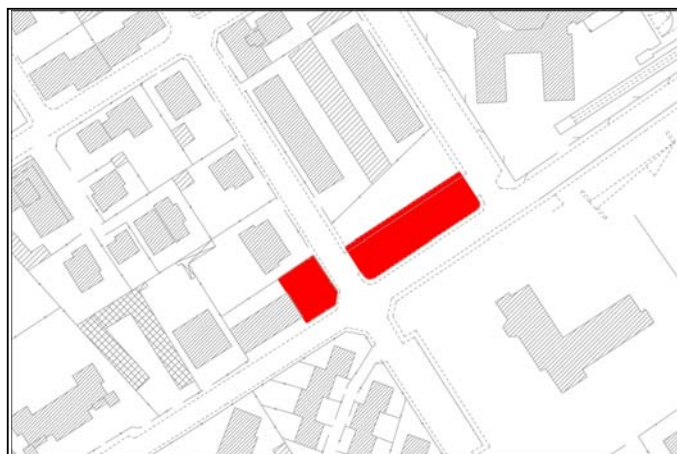
Aree per i cani

Padiglioni o tettoie

Tipo di vegetazione e pavimentazioni

Completamente boschiva

NOTE



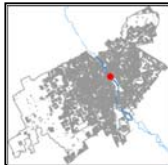
Tipologia Q n°

Indirizzo

Fg. Map.

Superficie complessiva del lotto mq.

Superficie coperta mq.



Stato di manutenzione Area cintata

Vincoli

Panchine

Giochi bimbi

Att. spor. informali

Fontanelle

Manufatti artistici

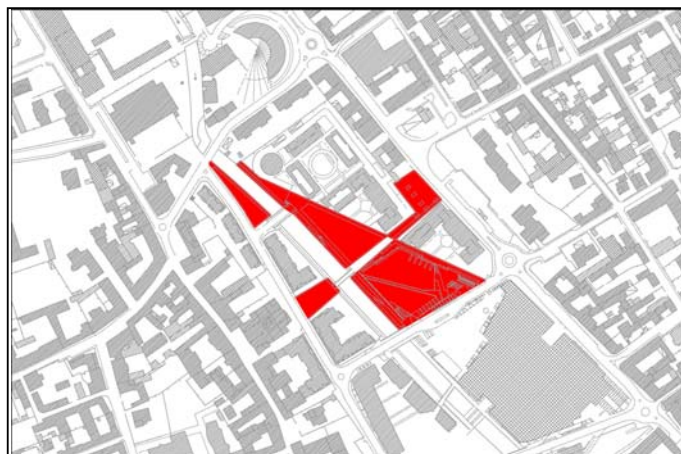
Illuminazione

Aree per i cani

Padiglioni o tettoie

Tipo di vegetazione e pavimentazioni

NOTE



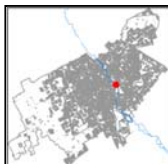
Tipologia Q n°

Indirizzo

Fg. Map.

Superficie complessiva del lotto mq.

Superficie coperta mq.



Stato di manutenzione Area cintata

Vincoli

Panchine

Giochi bimbi

Att. spor. informali

Fontanelle

Manufatti artistici

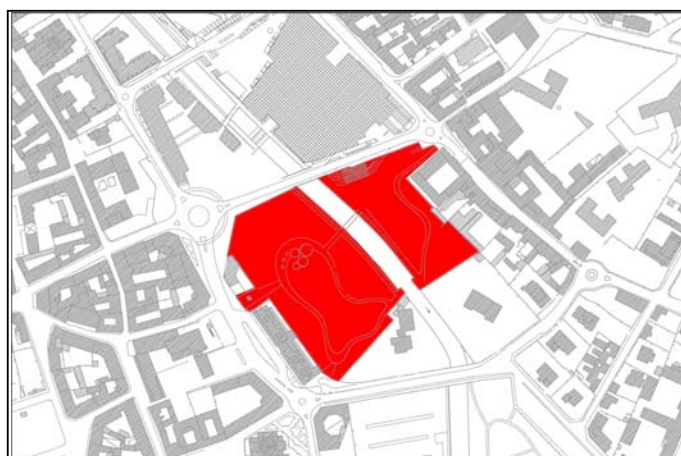
Illuminazione

Aree per i cani

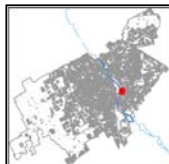
Padiglioni o tettoie

Tipo di vegetazione e pavimentazioni

NOTE



Tipologia Q CS n°
 Indirizzo
 Fg. Map.
 Superficie complessiva del lotto mq.
 Superficie coperta mq.



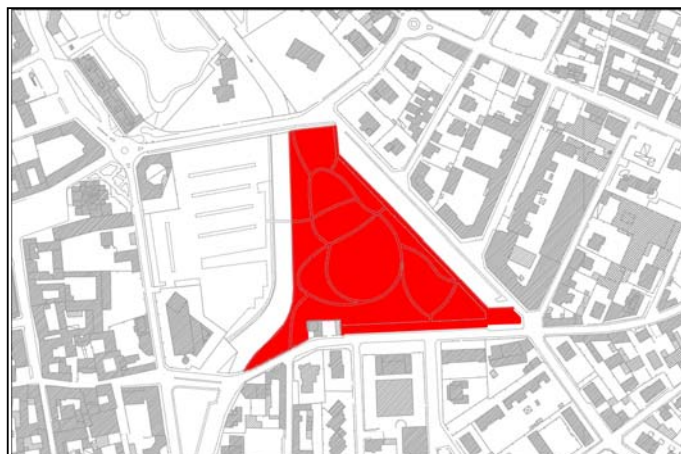
Stato di manutenzione Area cintata
 Vincoli
 Classe di fattibilità componente geologica 2A -2B e 3A,
 P.A.I. Limite esterno alla fascia C,
 Fascia di rispetto R.D. 523/1904
 Panchine
 Giochi bimbi
 Att. spor. informali
 Fontanelle
 Manufatti artistici
 Illuminazione
 Aree per i cani
 Padiglioni o tettoie

Tipo di vegetazione e pavimentazioni

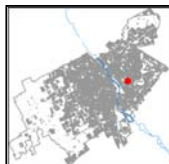
A prato con alcuni alberi ad alto fusto e percorsi pedonali pavimentati a forme irregolari

NOTE

Vicino all'area bimbi è presente un bar-pub aperto anche durante le ore serali



Tipologia Q osp n°
 Indirizzo
 Fg. Map.
 Superficie complessiva del lotto mq.
 Superficie coperta mq.

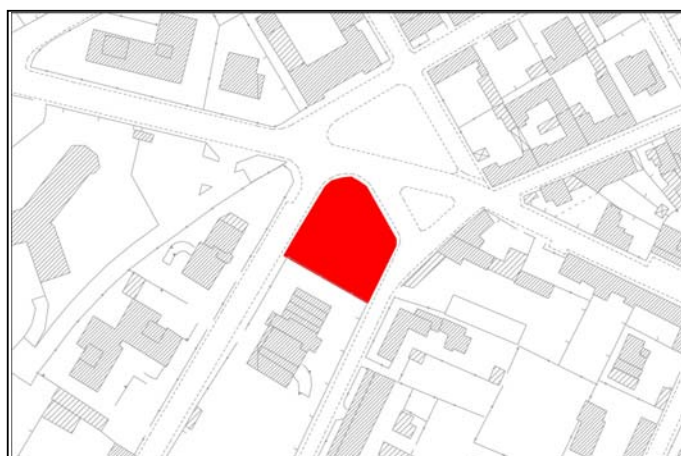


Stato di manutenzione Area cintata
 Vincoli
 Panchine
 Giochi bimbi
 Att. spor. informali
 Fontanelle
 Manufatti artistici
 Illuminazione
 Aree per i cani
 Padiglioni o tettoie

Tipo di vegetazione e pavimentazioni

Completamente a prato con alcuni alberi ad alto fusto e tre panchine in muratura piena dislocate a bordo parco

NOTE



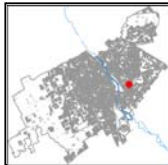
Tipologia Q n°

Indirizzo

Fg. Map.

Superficie complessiva del lotto mq.

Superficie coperta mq.



Stato di manutenzione Area cintata

Vincoli

Panchine

Giochi bimbi

Att. spor. informali

Fontanelle

Manufatti artistici

Illuminazione

Aree per i cani

Padiglioni o tettoie

Tipo di vegetazione e pavimentazioni

A prato con alberi ad alto fusto e percorsi pedonali pavimentati che nel centro formano due piccole piazzette circolari

NOTE



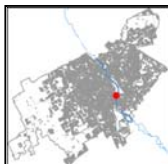
Tipologia Q n°

Indirizzo

Fg. Map.

Superficie complessiva del lotto mq.

Superficie coperta mq.



Stato di manutenzione Area cintata

Vincoli

Panchine

Giochi bimbi

Att. spor. informali

Fontanelle

Manufatti artistici

Illuminazione

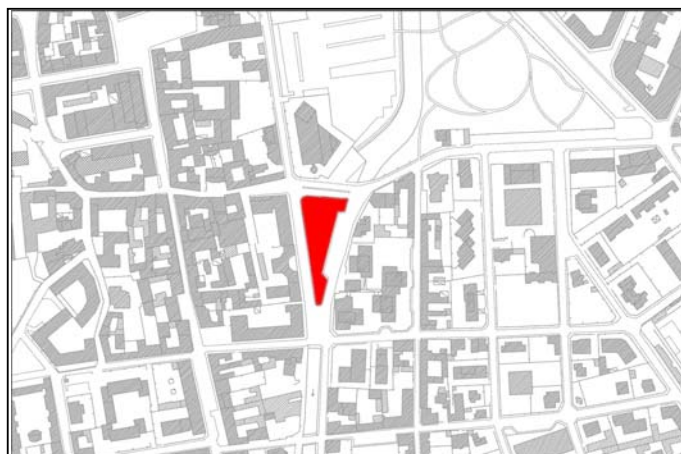
Aree per i cani

Padiglioni o tettoie

Tipo di vegetazione e pavimentazioni

A prato con alberi ad alto fusto e percorsi pedonali pavimentati

NOTE



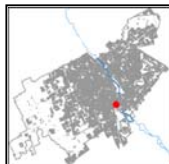
Tipologia Q n°

Indirizzo

Fg. Map.

Superficie complessiva del lotto mq.

Superficie coperta mq.



Stato di manutenzione Area cintata

Vincoli

Panchine

Giochi bimbi

Att. spor. informali

Fontanelle

Manufatti artistici

Illuminazione

Aree per i cani

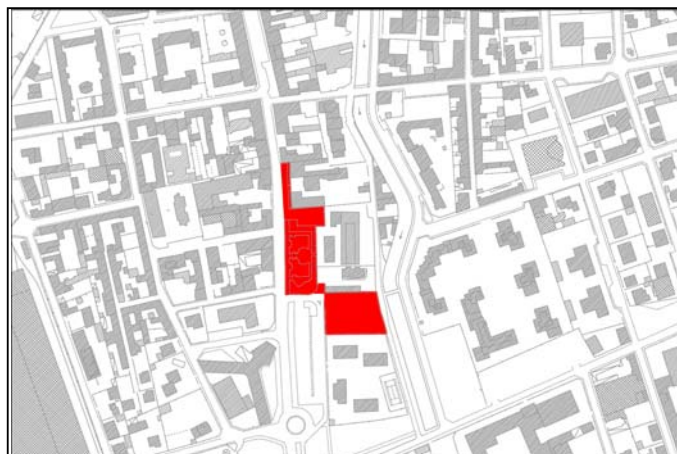
Padiglioni o tettoie

Tipo di vegetazione e pavimentazioni

A prato con alberi ad alto fusto e percorsi pedonali pavimentati che in alcuni punti formano degli slarghi dove sono posizionati dei gradoni

NOTE

Vicinanza percorso ciclabile



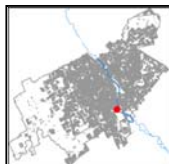
Tipologia Q n°

Indirizzo

Fg. Map.

Superficie complessiva del lotto mq.

Superficie coperta mq.



Stato di manutenzione Area cintata

Vincoli

Panchine

Giochi bimbi

Att. spor. informali

Fontanelle

Manufatti artistici

Illuminazione

Aree per i cani

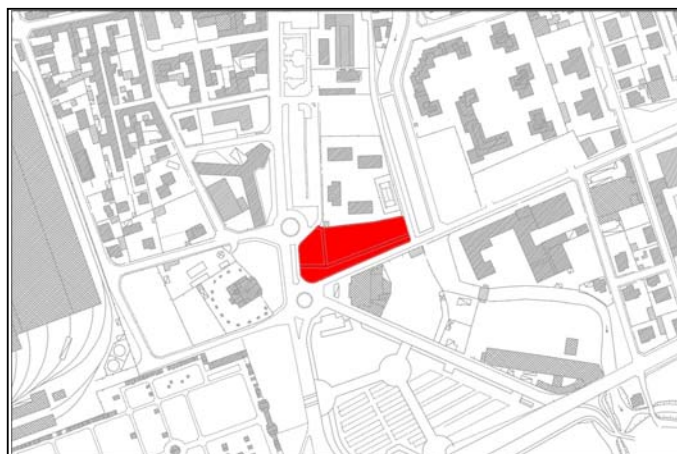
Padiglioni o tettoie

Tipo di vegetazione e pavimentazioni

A prato con una fila di alberi lungo il lato sud e una pista ciclabile che attraversa il parco orizzontalmente

NOTE

Vicinanza percorso ciclabile lungo l'Olonia



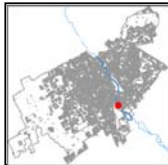
Tipologia Q n°

Indirizzo

Fg. Map.

Superficie complessiva del lotto mq.

Superficie coperta mq.



Stato di manutenzione Area cintata

Vincoli

Panchine

Giochi bimbi

Att. spor. informali

Fontanelle

Manufatti artistici

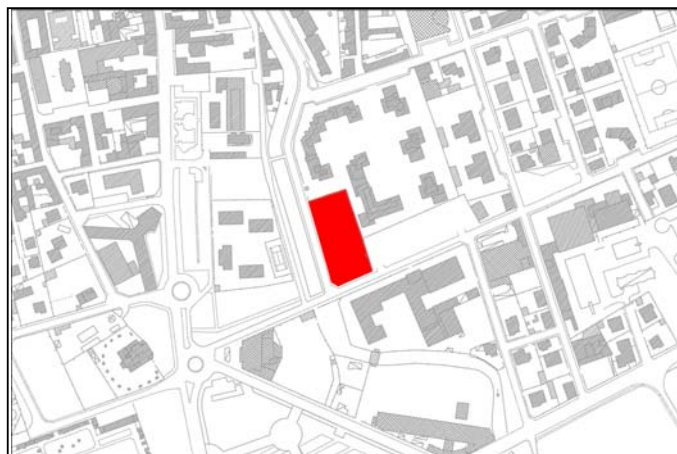
Illuminazione

Aree per i cani

Padiglioni o tettoie

Tipo di vegetazione e pavimentazioni

NOTE



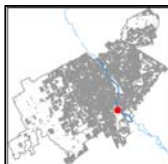
Tipologia Q n°

Indirizzo

Fg. Map.

Superficie complessiva del lotto mq.

Superficie coperta mq.



Stato di manutenzione Area cintata

Vincoli

Panchine

Giochi bimbi

Att. spor. informali

Fontanelle

Manufatti artistici

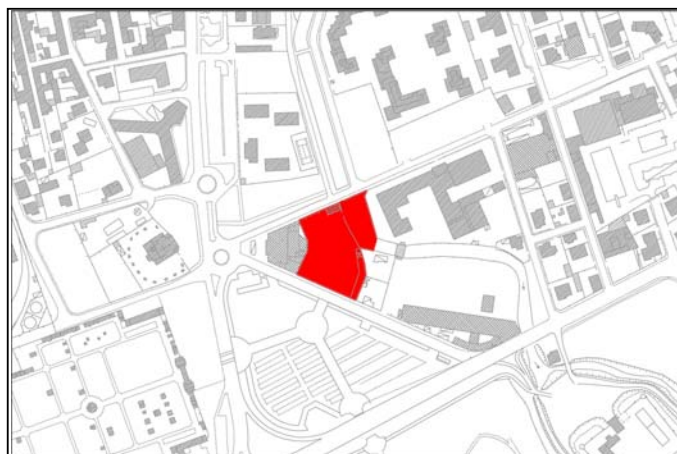
Illuminazione

Aree per i cani

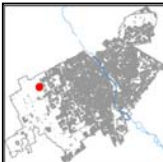
Padiglioni o tettoie

Tipo di vegetazione e pavimentazioni

NOTE



n°	Denominazione	Indirizzo	Frazione	Proprietà	Sup. lotto mq.
5.1	Campo Sportivo di Via	Via Della Pace	ost	pubblica	28480
5.2	Campo Sportivo di Via	Via Amicizia	ost	pubblica	28090
5.3	Campo Sportivo di Via	Via Bainsizza	ost	privata	8300
5.4	Bocciodromo Franco	Via D'Azeglio	ost	pubblica	7880
5.5	Campi da tennis Franco	Via della Vittoria	cs	pubblica	3450
5.6	Stadio Giovanni Mari di	Via Palermo, 33	ost	pubblica	27010
5.7	Centro Sportivo di Via	Via Arezzo	ost	pubblica	7720
5.8	Pala-knight	Via Parma	ost	pubblica	14300
5.9	Campo di basket di Via	Via Ponchielli	osp	pubblica	1860
5.10	Campo da Softball	Via Battisti, 11	osp	pubblica	22380
5.12	Palestra Istituti Dell'Acqua	Via Milano	cs	pubblica	4570
5.13	Campo sportivo Cozzi	Via Bissolati	cs	pubblica	18840
5.14	Piscina comunale F. Villa	Viale Gorizia, 28	cs	pubblica	17830
5.15	Tiro a Segno Nazionale	Via Cadorna, 109	osp	pubblica	22460

Campo Sportivo di Via della Pace	n°	5.1	
Indirizzo	Via Della Pace		
Quartiere	ost	Proprietà	pubblica
Fg.	19	Map.	85, 89, 90p, 500p



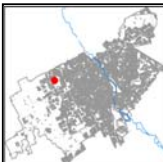
Sup. lotto mq.	28.480	Anno di costruzione	
Sup. coperta mq.	850	Ultima manut. ristruttur.	
Sup. scoperta mq.	27.630	Stato di manuten.	buono
Parcheggi interni	no	Cert. di agibilità	
Parch. in prossimità	si	Cert. Preven. Incendi	
Rif. catalogo parch.	6.1-6.3	Adeguam. antisismico	

Vincoli Fascia di rispetto pozzi 200m, Classe di fattibilità componente geologica 2B, Parco Alto Milanese

Campi calcio:	1	6.840	mq.	Altri campi
Campi tennis:			mq.	Pista di atletica e due campi da calcio più piccoli in prossimità
Cam. Basket o pallav.			mq.	
Tribune:	400		mq.	
Spogliatoi:	530		mq.	Altri edifici
Palestra:			mq.	
Bar - sosta - ristoro	120		mq.	

Altri spazi aperti Il campo sportivo è circondato da aree a prato

Altre note

Campo Sportivo di Via Amicizia	n°	5.2	
Indirizzo	Via Amicizia		
Quartiere	ost	Proprietà	pubblica
Fg.	19	Map.	454



Sup. lotto mq.	28.090	Anno di costruzione	
Sup. coperta mq.	270	Ultima manut. ristruttur.	
Sup. scoperta mq.	27.820	Stato di manuten.	medio
Parcheggi interni	no	Cert. di agibilità	
Parch. in prossimità	si	Cert. Preven. Incendi	
Rif. catalogo parch.		Adeguam. antisismico	

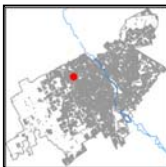
Vincoli Classe di fattibilità componente geologica 2B

Campi calcio:	1	6.850	mq.	Altri campi
Campi tennis:			mq.	Due campi da calcio più piccoli in prossimità
Cam. Basket o pallav.			mq.	
Tribune:	90		mq.	
Spogliatoi:	180		mq.	Altri edifici
Palestra:			mq.	
Bar - sosta - ristoro			mq.	

Altri spazi aperti I campi sono circondati da aree a prato e l'intero lotto è racchiuso da alberature

Altre note

Campo Sportivo di Via Bainsizza	n°	5.3
Indirizzo	Via Bainsizza	
Quartiere	ost	Proprietà privata
Fg.	12	Map. 269, 276

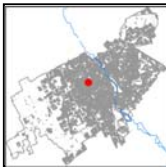


Sup. lotto mq.	8.300	Anno di costruzione	
Sup. coperta mq.	110	Ultima manut. ristruttur.	
Sup. scoperta mq.	8.190	Stato di manuten.	buono
Parcheggi interni	no	Cert. di agibilità	
Parch. in prossimità	si	Cert. Preven. Incendi	
Rif. catalogo parch.	6.34	Adeguam. antisismico	
Vincoli	Classe di fattibilità componente geologica 2B		

Campi calcio:	1	4.490	mq.	Altri campi
Campi tennis:			mq.	
Cam. Basket o pallav.			mq.	
Tribune:			mq.	
Spogliatoi:	110		mq.	Altri edifici
Palestra:			mq.	
Bar - sosta - ristoro			mq.	

Altri spazi aperti	Ad est del campo vi è un'area a prato mentre ad ovest è delimitato da alberature
Altre note	Pista ciclabile annessa

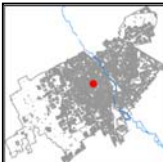
Bocciodromo Franco Landini	n°	5.4
Indirizzo	Via D'Azeglio	
Quartiere	ost	Proprietà pubblica
Fg.	22	Map. 107



Sup. lotto mq.	7.880	Anno di costruzione	2007
Sup. coperta mq.	2440	Ultima manut. ristruttur.	
Sup. scoperta mq.	5.440	Stato di manuten.	buono
Parcheggi interni	si	Cert. di agibilità	
Parch. in prossimità	no	Cert. Preven. Incendi	
Rif. catalogo parch.		Adeguam. antisismico	
Vincoli	Classe di fattibilità componente geologica 2B		

Campi calcio:			mq.	Altri campi
Campi tennis:			mq.	Bocciofila
Cam. Basket o pallav.			mq.	
Tribune:			mq.	
Spogliatoi:			mq.	Altri edifici
Palestra:			mq.	
Bar - sosta - ristoro			mq.	

Altri spazi aperti	
Altre note	In fase di cantiere

Campi da tennis Franco Tosi	n°	5.5	
Indirizzo	Via della Vittoria		
Quartiere	cs	Proprietà pubblica	
Fg.	22	Map. 298, 356, 357, 631, 836, 837	

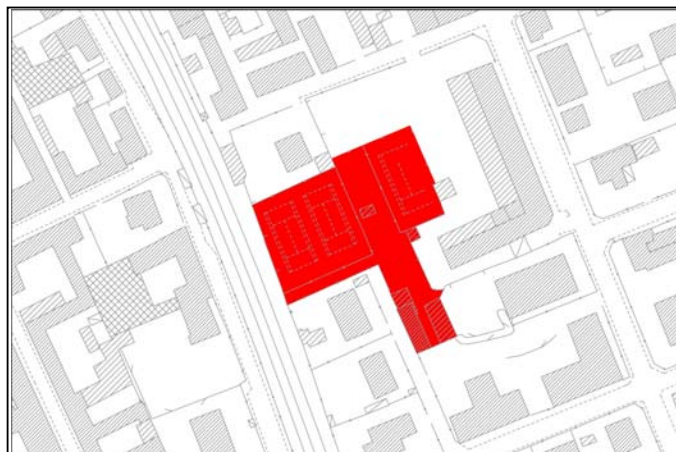
Sup. lotto mq.	3.450	Anno di costruzione	
Sup. coperta mq.	310	Ultima manut. ristruttur.	
Sup. scoperta mq.	3.140	Stato di manuten.	buono
Parcheggi interni	no	Cert. di agibilità	
Parch. in prossimità	si	Cert. Preven. Incendi	
Rif. catalogo parch.	6.53	Adegua. antisismico	

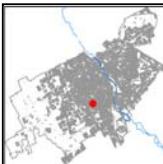
Vincoli Fascia di rispetto della ferrovia, Classe di fattibilità componente geologica 2B

Campi calcio:	<input type="text"/>	<input type="text"/>	mq.	Altri campi
Campi tennis:	3	880	mq.	
Cam. Basket o pallav.	<input type="text"/>	<input type="text"/>	mq.	
Tribune:	<input type="text"/>		mq.	
Spogliatoi:	270		mq.	Altri edifici
Palestra:	<input type="text"/>		mq.	
Bar - sosta - ristoro	<input type="text"/>		mq.	

Altri spazi aperti Gli spazi aperti sono in parte a verde con delle alberature e in parte cementati

Altre note



Stadio Giovanni Mari di Legnano	n°	5.6	
Indirizzo	Via Palermo, 33		
Quartiere	ost	Proprietà pubblica	
Fg.	38	Map. 98, 99, 100, 101, 102, 103, 104, 105, 106, 107, 108, 109, 110,	

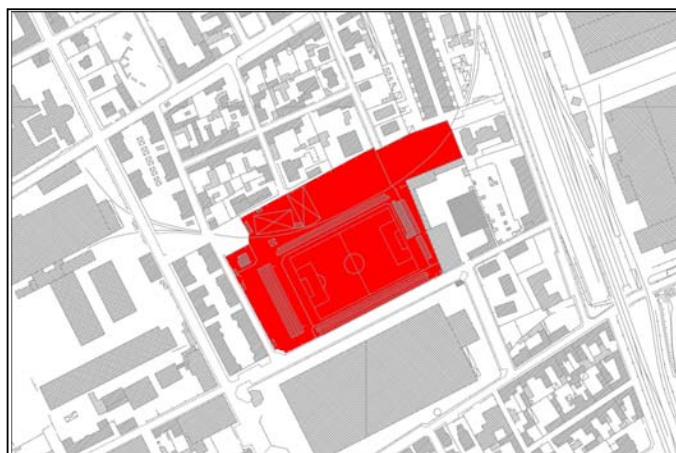
Sup. lotto mq.	27.010	Anno di costruzione	1921
Sup. coperta mq.	570	Ultima manut. ristruttur.	
Sup. scoperta mq.	26.440	Stato di manuten.	buono
Parcheggi interni	si	Cert. di agibilità	
Parch. in prossimità	si	Cert. Preven. Incendi	
Rif. catalogo parch.	6.45	Adegua. antisismico	

Vincoli Classe di fattibilità componente geologica 2B

Campi calcio:	1	7.150	mq.	Altri campi
Campi tennis:	2	1320	mq.	Un campo da calcio più piccolo in prossimità
Cam. Basket o pallav.	<input type="text"/>	<input type="text"/>	mq.	
Tribune:	3040		mq.	
Spogliatoi:	340		mq.	Altri edifici
Palestra:	<input type="text"/>		mq.	
Bar - sosta - ristoro	<input type="text"/>		mq.	

Altri spazi aperti Gli spazi aperti sono in parte a verde con delle alberature e in parte cementati

Altre note

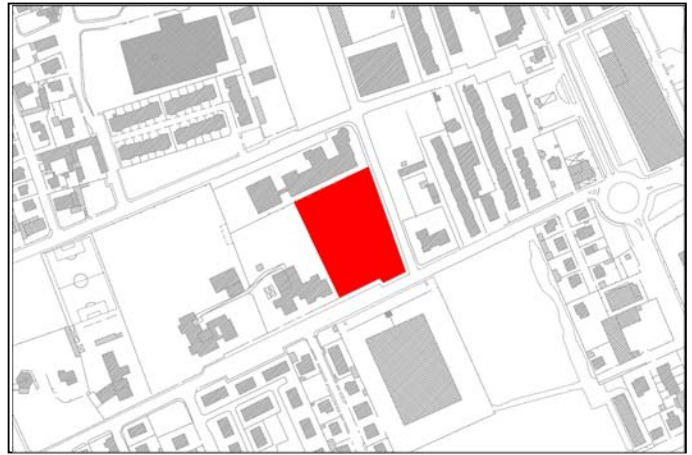


Centro Sportivo di Via Arezzo	n°	5.7		
Indirizzo	Via Arezzo			
Quartiere	ost	Proprietà		pubblica
Fg.	37	Map.		124, 128p

Sup. lotto mq.	7.720	Anno di costruzione	
Sup. coperta mq.	280	Ultima manut. ristruttur.	
Sup. scoperta mq.	7.440	Stato di manuten.	buono
Parcheggi interni	no	Cert. di agibilità	
Parch. in prossimità	si	Cert. Preven. Incendi	
Rif. catalogo parch.		Adeguam. antisismico	
Vincoli	Classe di fattibilità componente geologica 2B		

Campi calcio:	1	4.500	mq.	Altri campi
Campi tennis:			mq.	
Cam. Basket o pallav.			mq.	
Tribune:	30		mq.	
Spogliatoi:	240		mq.	Altri edifici
Palestra:			mq.	
Bar - sosta - ristoro			mq.	

Altri spazi aperti	Il campo è delimitato da una sottile fascia di area a prato
Altre note	



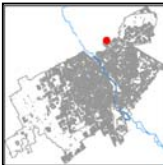
Pala-knight	n°	5.8		
Indirizzo	Via Parma			
Quartiere	ost	Proprietà		pubblica
Fg.	48	Map.		10, 12p, 237

Sup. lotto mq.	14.300	Anno di costruzione	
Sup. coperta mq.	1390	Ultima manut. ristruttur.	
Sup. scoperta mq.	12.910	Stato di manuten.	buono
Parcheggi interni	no	Cert. di agibilità	
Parch. in prossimità	si	Cert. Preven. Incendi	
Rif. catalogo parch.		Adeguam. antisismico	
Vincoli	Classe di fattibilità componente geologica 2B		

Campi calcio:	1	7.140	mq.	Altri campi
Campi tennis:			mq.	Campo polivalente con tribune
Cam. Basket o pallav.			mq.	
Tribune:			mq.	
Spogliatoi:			mq.	Altri edifici
Palestra:			mq.	
Bar - sosta - ristoro			mq.	

Altri spazi aperti	Aree a prato
Altre note	

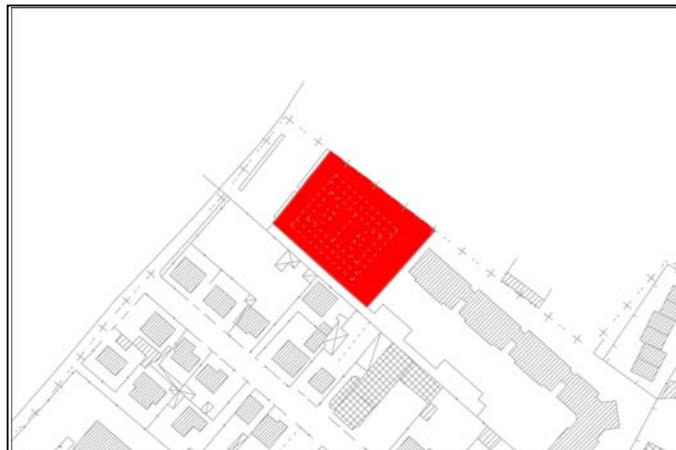


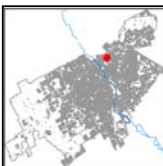
Campo di basket di Via Ponchielli	n°	5.9	
Indirizzo	Via Ponchielli		
Quartiere	osp	Proprietà pubblica	
Fg.	3	Map. 305p	

Sup. lotto mq.	1.860	Anno di costruzione	
Sup. coperta mq.	0	Ultima manut. ristruttur.	
Sup. scoperta mq.	1.860	Stato di manuten.	cattivo
Parcheggi interni	no	Cert. di agibilità	
Parch. in prossimità	si	Cert. Preven. Incendi	
Rif. catalogo parch.	6.81	Adeguam. antisismico	
Vincoli	Classe di fattibilità componente geologica 2B, Fascia di rispetto pozzi 200m		

Campi calcio:	<input type="checkbox"/>	<input type="checkbox"/>	mq.	Altri campi
Campi tennis:	<input type="checkbox"/>	<input type="checkbox"/>	mq.	<input type="text"/>
Cam. Basket o pallav.	1	830	mq.	
Tribune:	120	mq.		Altri edifici
Spogliatoi:	<input type="checkbox"/>	mq.		
Palestra:	<input type="checkbox"/>	mq.		
Bar - sosta - ristoro	<input type="checkbox"/>	mq.		

Altri spazi aperti	Il campo è posto al centro di un'area a prato
Altre note	<input type="text"/>



Campo da Softball	n°	5.10	
Indirizzo	Via Battisti, 11		
Quartiere	osp	Proprietà pubblica	
Fg.	8	Map. 81p, 37, 613p	

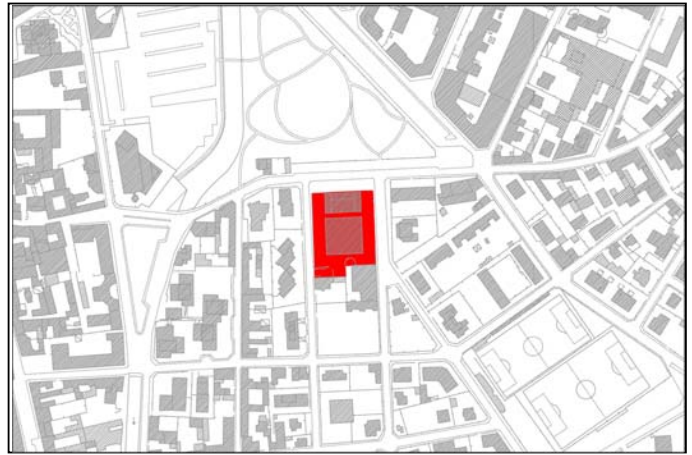
Sup. lotto mq.	22.380	Anno di costruzione	
Sup. coperta mq.	510	Ultima manut. ristruttur.	
Sup. scoperta mq.	21.870	Stato di manuten.	buono
Parcheggi interni	<input type="checkbox"/>	Cert. di agibilità	
Parch. in prossimità	si	Cert. Preven. Incendi	
Rif. catalogo parch.	6.79	Adeguam. antisismico	
Vincoli	Classe di fattibilità componente geologica 2B		

Campi calcio:	1	6.890	mq.	Altri campi
Campi tennis:	<input type="checkbox"/>	<input type="checkbox"/>	mq.	Un campo da baseball
Cam. Basket o pallav.	<input type="checkbox"/>	<input type="checkbox"/>	mq.	
Tribune:	120	mq.		Altri edifici
Spogliatoi:	200	mq.		
Palestra:	<input type="checkbox"/>	mq.		
Bar - sosta - ristoro	<input type="checkbox"/>	mq.		

Altri spazi aperti	Il campo è delimitato da aree a prato con delle alberature
Altre note	<input type="text"/>

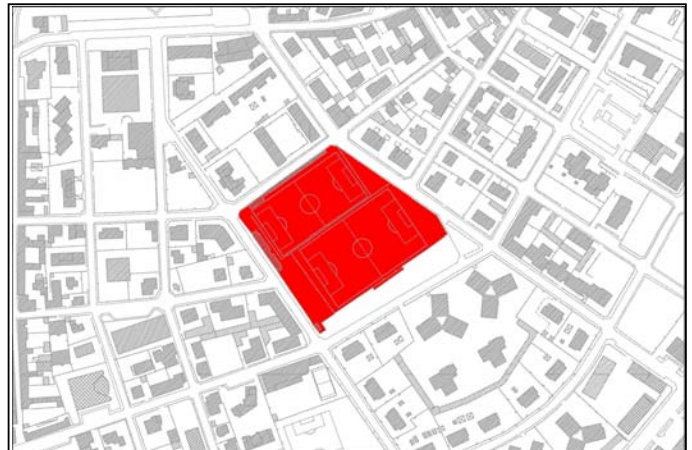


Palestra Istituti Dell'Acqua Bernocchi		n°	5.12	
Indirizzo		Via Milano		
Quartiere	cs	Proprietà	pubblica	
Fg.	33	Map.	167, 582	
Sup. lotto mq.	4.570	Anno di costruzione	2009	
Sup. coperta mq.	1883	Ultima manut. ristruttur.		
Sup. scoperta mq.	2.687	Stato di manuten.		
Parcheggi interni	no	Cert. di agibilità		
Parch. in prossimità	si	Cert. Preven. Incendi		
Rif. catalogo parch.	6.73	Adeguam. antisismico		
Vincoli	Classe di fattibilità componente geologica 2B			

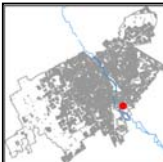


Campi calcio:	<input type="text"/>	<input type="text"/>	mq.	Altri campi
Campi tennis:	<input type="text"/>	<input type="text"/>	mq.	
Cam. Basket o pallav.	<input type="text"/>	<input type="text"/>	mq.	
Tribune:	<input type="text"/>	<input type="text"/>	mq.	
Spogliatoi:	<input type="text"/>	<input type="text"/>	mq.	Altri edifici
Palestra:	<input type="text"/>	<input type="text"/>	mq.	Edificio storico "Casa del Balilla"
Bar - sosta - ristoro	<input type="text"/>	<input type="text"/>	mq.	
Altri spazi aperti	<input type="text"/>			
Altre note	Nuova palestra accostata all'edificio storico, con 150 posti per il pubblico.			

Campo sportivo Cozzi		n°	5.13	
Indirizzo		Via Bissolati		
Quartiere	cs	Proprietà	pubblica	
Fg.	33	Map.	211, 212, 391	
Sup. lotto mq.	18.840	Anno di costruzione		
Sup. coperta mq.	570	Ultima manut. ristruttur.		
Sup. scoperta mq.	18.270	Stato di manuten.	buono	
Parcheggi interni	no	Cert. di agibilità		
Parch. in prossimità	si	Cert. Preven. Incendi		
Rif. catalogo parch.	6.75	Adeguam. antisismico		
Vincoli	Classe di fattibilità componente geologica 2B			



Campi calcio:	2	12.220	mq.	Altri campi
Campi tennis:	<input type="text"/>	<input type="text"/>	mq.	
Cam. Basket o pallav.	<input type="text"/>	<input type="text"/>	mq.	
Tribune:	200	<input type="text"/>	mq.	
Spogliatoi:	340	<input type="text"/>	mq.	Altri edifici
Palestra:	<input type="text"/>	<input type="text"/>	mq.	
Bar - sosta - ristoro	<input type="text"/>	<input type="text"/>	mq.	
Altri spazi aperti	I piccoli spazi aperti attorno ai campi sono prevalentemente a prato			
Altre note	<input type="text"/>			

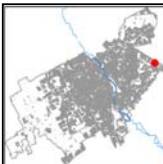
Piscina comunale F. Villa	n°	5.14	
Indirizzo	Viale Gorizia, 28		
Quartiere	cs	Proprietà pubblica	
Fg.	42	Map. 231	

Sup. lotto mq.	17.830	Anno di costruzione	
Sup. coperta mq.	3890	Ultima manut. ristruttur.	
Sup. scoperta mq.	13.940	Stato di manuten.	
Parcheggi interni	no	Cert. di agibilità	
Parch. in prossimità	si	Cert. Preven. Incendi	
Rif. catalogo parch.	6.72	Adeguam. antisismico	
Vincoli	Classe di fattibilità geologica 2B, Fascia di rispetto pozzi 10m e 200m		

Campi calcio:	<input type="checkbox"/>	<input type="checkbox"/>	mq.	Altri campi
Campi tennis:	<input type="checkbox"/>	<input type="checkbox"/>	mq.	3 piscine coperte; 3 piscine scoperte, delle quali una da 50 metri.
Cam. Basket o pallav.	1	310	mq.	
Tribune:	460		mq.	
Spogliatoi:	880		mq.	Altri edifici
Palestra:	<input type="checkbox"/>		mq.	bar
Bar - sosta - ristoro	<input type="checkbox"/>		mq.	

Altri spazi aperti	
Altre note	Pista ciclabile annessa



Tiro a Segno Nazionale	n°	5.15	
Indirizzo	Via Cadorna, 109		
Quartiere	osp	Proprietà pubblica	
Fg.	17	Map. 6, 15, 16p, 77, 78, 113, 239, 240, 241	

Sup. lotto mq.	22.460	Anno di costruzione	1968
Sup. coperta mq.	1970	Ultima manut. ristruttur.	
Sup. scoperta mq.	20.490	Stato di manuten.	buono
Parcheggi interni	no	Cert. di agibilità	
Parch. in prossimità	si	Cert. Preven. Incendi	
Rif. catalogo parch.	6.107	Adeguam. antisismico	
Vincoli	P.I.F - Boschi, Fascia di rispetto stradale, Fascia di rispetto pozzi 200m		

Campi calcio:	<input type="checkbox"/>	<input type="checkbox"/>	mq.	Altri campi
Campi tennis:	<input type="checkbox"/>	<input type="checkbox"/>	mq.	Il poligono dispone di stand di tiro a 10 m., 25 m. e 50 m.
Cam. Basket o pallav.	<input type="checkbox"/>	<input type="checkbox"/>	mq.	
Tribune:	<input type="checkbox"/>		mq.	
Spogliatoi:	<input type="checkbox"/>		mq.	Altri edifici
Palestra:	<input type="checkbox"/>		mq.	Depositi per attrezzature sportive
Bar - sosta - ristoro	<input type="checkbox"/>		mq.	

Altri spazi aperti	Prevalentemente utilizzati per l'attività sportiva, tranne una zona a bosco
Altre note	

