

AMMINISTRAZIONE COMUNALE DI LEGNANO

STUDIO PER LA VALUTAZIONE DELLE CONDIZIONI DI
RISCHIO IDRAULICO NELLE AREE DI FASCIA A, B e C
DEL PIANO DI ASSETTO IDROGEOLOGICO
DELL' AUTORITA' DI BACINO DEL FIUME PO
SUL FIUME OLONA IN COMUNE DI LEGNANO
AI SENSI DEL D.G.R. N.7365 DEL 11-12-2001

GRUPPO DI LAVORO:

Dott. Geol. FRANCO ZUCCHI

Gamma

Progettazione Territorio s.r.l.



Dott. Ing. FULVIO BERNABEI

Dott. Ing. MAURO RAVELLI

DIZETA INGEGNERIA STUDIO ASSOCIATO
Via Bassini, 19 - 20133 MILANO

AMMINISTRAZIONE COMUNALE DI LEGNANO

RIC. 04.55

ALLEGATO 1:
MONOGRAFIE STAZIONI
TOPOGRAFICHE DI RIFERIMENTO

Gamma

Progettazione Territorio s.r.l.

Dis

App.

F. Zucchi

Data

Gen. 2005

Scala

ALL. 1

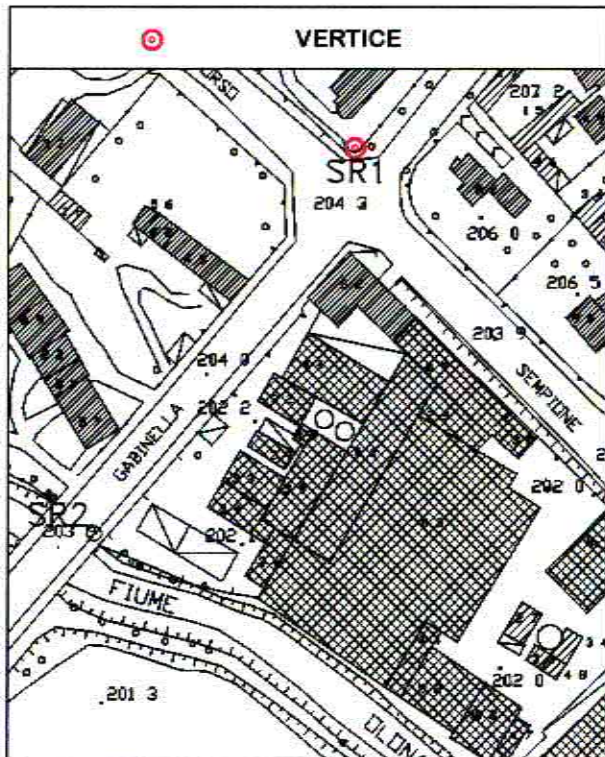
Gamma

Progettazione Territorio s.r.l.

Comune di Legnano

**DENOMINAZIONE
VERTICE**

SR1



LOCALITA'

Corso Sempione incrocio con Via Gabinella

MATERIALIZZAZIONE VERTICE

Chiodo infisso nell'asfalto cerchiato
con vernice rossa

COORDINATE GAUSS-BOAGA

N: 5.050.292,95 m

E: 1.493.192,06 m

QUOTA

204.43 m s.l.m.

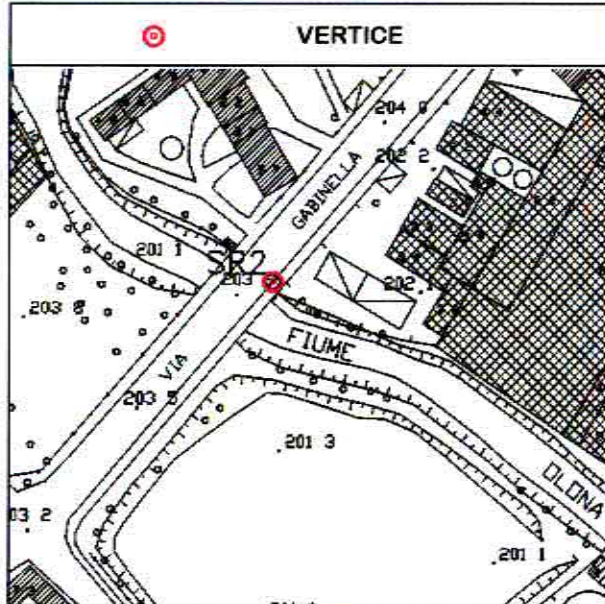
Gamma

Progettazione Territorio s.r.l.

Comune di Legnano

**DENOMINAZIONE
VERTICE**

SR2



LOCALITA'

Marciapiede Ponte Via Gabinella

MATERIALIZZAZIONE VERTICE

Chiodo infisso nell'asfalto cerchiato
con vernice rossa

COORDINATE GAUSS-BOAGA

N: 5.050.188.95 m

E: 1.493.122.97 m

QUOTA

203.72 m s.l.m.



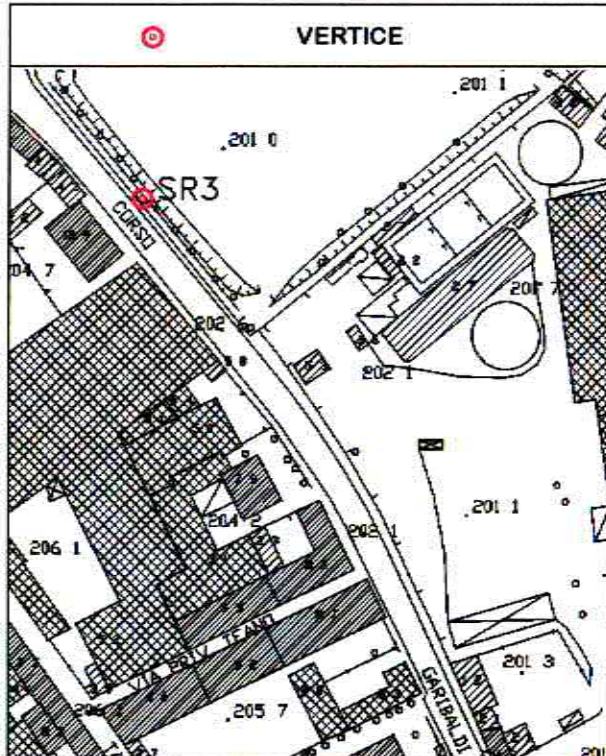
Gamma

Progettazione Territorio s.r.l.

Comune di Legnano

**DENOMINAZIONE
VERTICE**

SR3



LOCALITA'

Marcia piede Corso Garibaldi

MATERIALIZZAZIONE VERTICE

Chiodo infisso nell'asfalto cerchiato
con vernice rossa

COORDINATE GAUSS-BOAGA

N: 5.050.086,02 m

E: 1.493.099,61 m

QUOTA

202.79 m s.l.m.



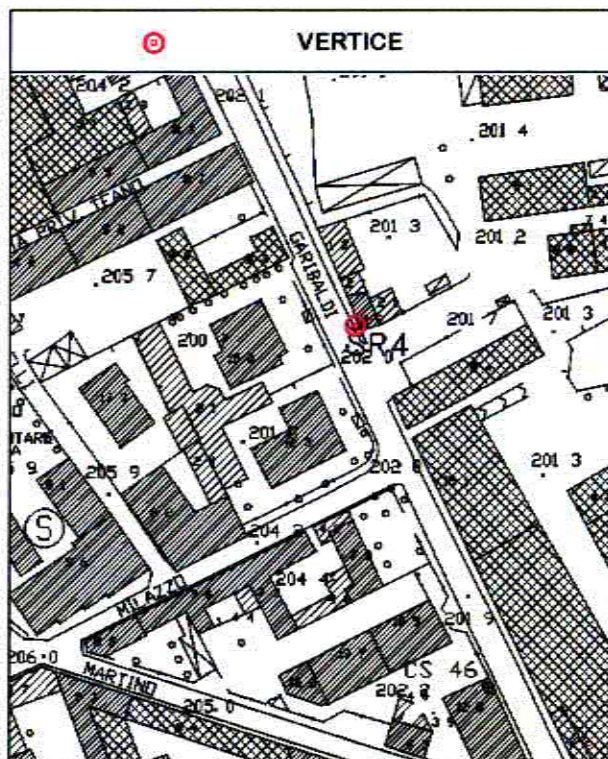
Gamma

Progettazione Territorio s.r.l.

Comune di Legnano

**DENOMINAZIONE
VERTICE**

SR4



LOCALITA'

Marciapiede Corso Garibaldi

MATERIALIZZAZIONE VERTICE

Chiodo infisso nell'asfalto cerchiato
con vernice rossa

COORDINATE GAUSS-BOAGA

N: 5.049.935,82 m

E: 1.493.191,56 m

QUOTA

202,06 m s.l.m.



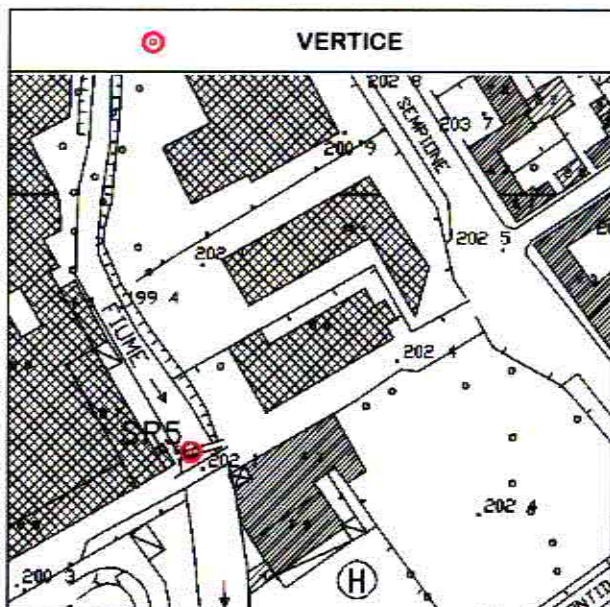
Gamma

Progettazione Territorio s.r.l.

Comune di Legnano

**DENOMINAZIONE
VERTICE**

SR5



LOCALITA'

Ponte Via Privata incrocio Corso Sempione

MATERIALIZZAZIONE VERTICE

Chiodo infisso nell'asfalto cerchiato
con vernice rossa


COORDINATE GAUSS-BOAGA

N: 5.049.731,32 m

E: 1.493.434,82 m

QUOTA

201.92 m s.l.m.



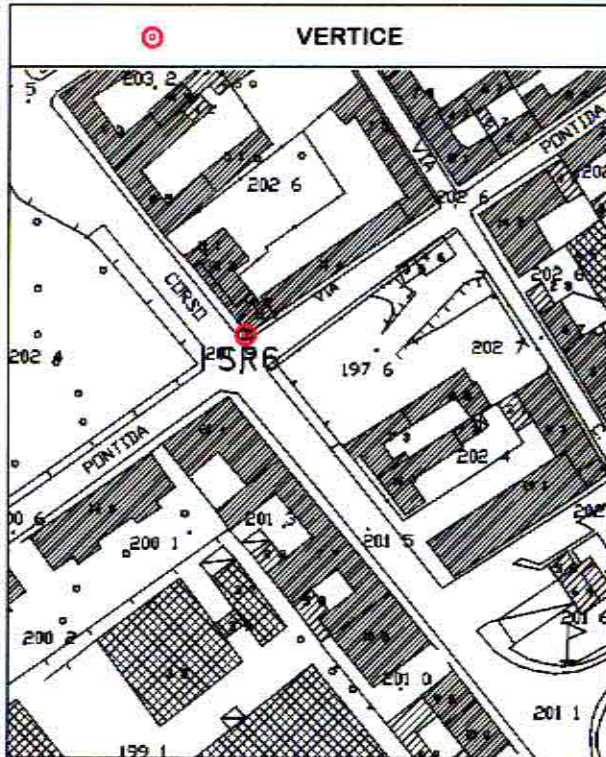
Gamma

Progettazione Territorio s.r.l.

Comune di Legnano

**DENOMINAZIONE
VERTICE**

SR6



LOCALITA'

Marciapiede incrocio Corso Sempione
Via Pontida

MATERIALIZZAZIONE VERTICE

Chiodo infisso nell'asfalto cerchiato
con vernice rossa

COORDINATE GAUSS-BOAGA

N: 5.049.722,23 m
E: 1.493.575,82 m

QUOTA

201,68 m s.l.m.

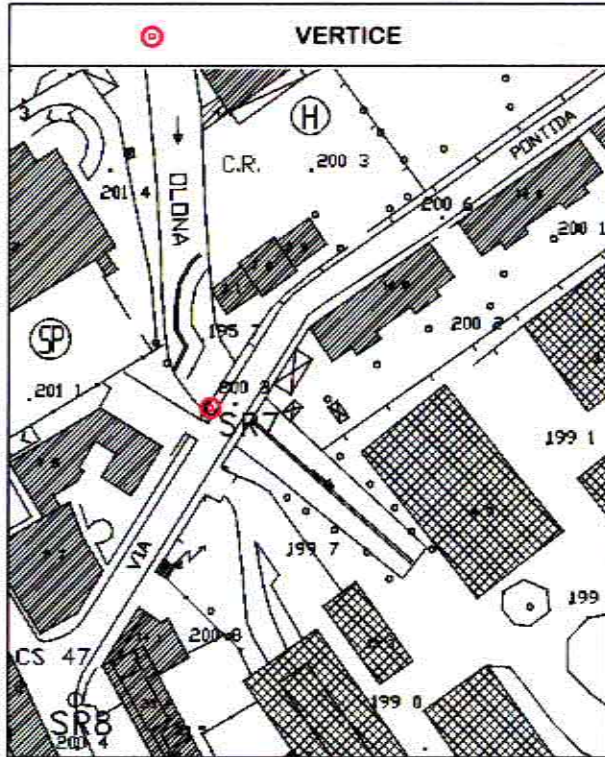
Gamma

Progettazione Territorio s.r.l.

Comune di Legnano

**DENOMINAZIONE
VERTICE**

SR7



LOCALITA'

Marciapiede ponte Via Pontida

MATERIALIZZAZIONE VERTICE

Chiodo infisso nell'asfalto cerchiato
con vernice rossa

COORDINATE GAUSS-BOAGA

N: 5.049.619,12 m

E: 1.493.453,06 m

QUOTA

200,43 m s.l.m.



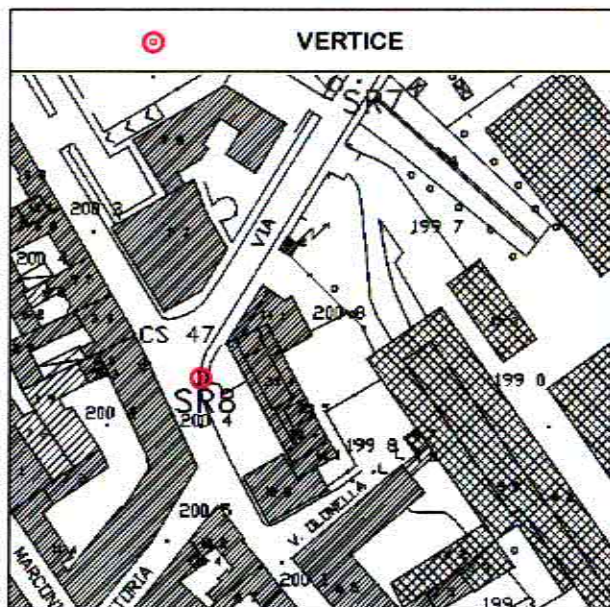
Gamma

Progettazione Territorio s.r.l.

Comune di Legnano

**DENOMINAZIONE
VERTICE**

SR8



LOCALITA'

Marciapiede incrocio Via Pontida
Corso Garibaldi

MATERIALIZZAZIONE VERTICE

Chiodo infisso nell'asfalto cerchiato
con vernice rossa

COORDINATE GAUSS-BOAGA

N: 5.049.540,83 m

E: 1.493.416,86 m

QUOTA

200.43 m s.l.m.



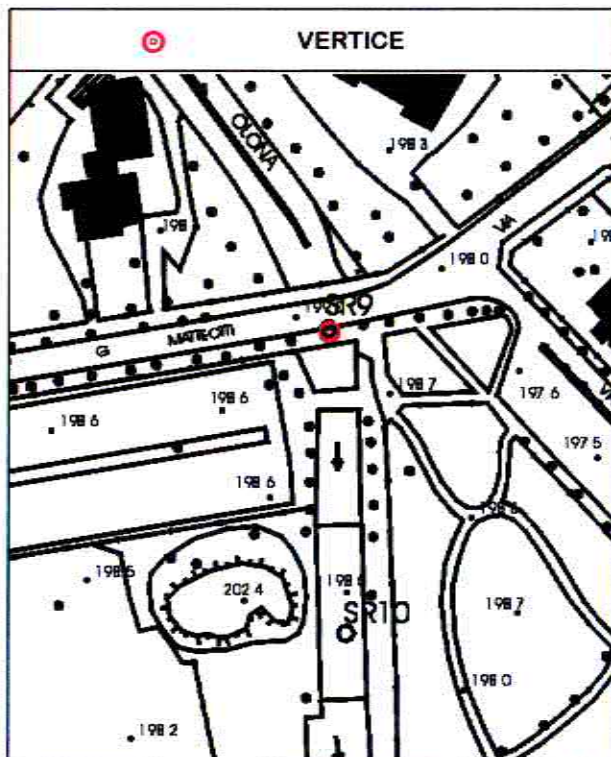
Gamma

Progettazione Territorio s.r.l.

Comune di Legnano

**DENOMINAZIONE
VERTICE**

SR9



LOCALITA'

Marciapiede ponte Via Matteotti

MATERIALIZZAZIONE VERTICE

Chiodo infisso nell'asfalto cerchiato
con vernice rossa.

COORDINATE GAUSS-BOAGA

N: 5.049.131,35 m

E: 1.493.912,44 m

QUOTA

198.80 m s.l.m.



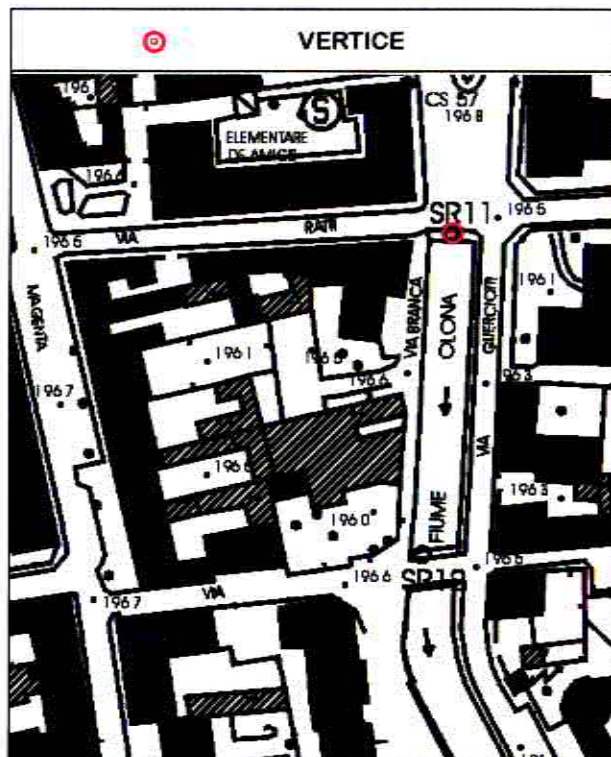
Gamma

Progettazione Territorio s.r.l.

Comune di Legnano

**DENOMINAZIONE
VERTICE**

SR11



LOCALITA'

Marciapiede ponte Via Ratti

MATERIALIZZAZIONE VERTICE

Chiodo infisso nell'asfalto cerchiato
con vernice rossa

COORDINATE GAUSS-BOAGA

N: 5.048.737,42 m

E: 1.493.814,93 m

QUOTA

196.56 m s.l.m.



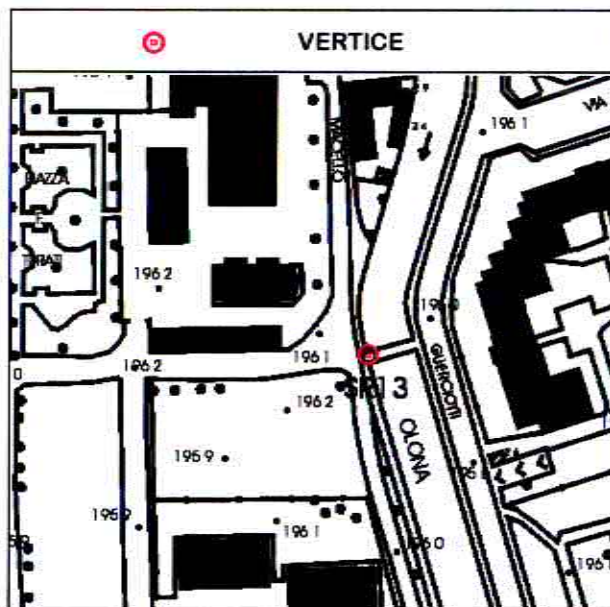
Gamma

Progettazione Territorio s.r.l.

Comune di Legnano

**DENOMINAZIONE
VERTICE**

SR13



LOCALITA'

Ponte Via Guerciotti - Piazza Turati

MATERIALIZZAZIONE VERTICE

Chiodo infisso nell'asfalto cerchiato
con vernice rossa

COORDINATE GAUSS-BOAGA

N: 5.048.451,25 m

E: 1.493.834,33 m

QUOTA

196.22 m s.l.m.



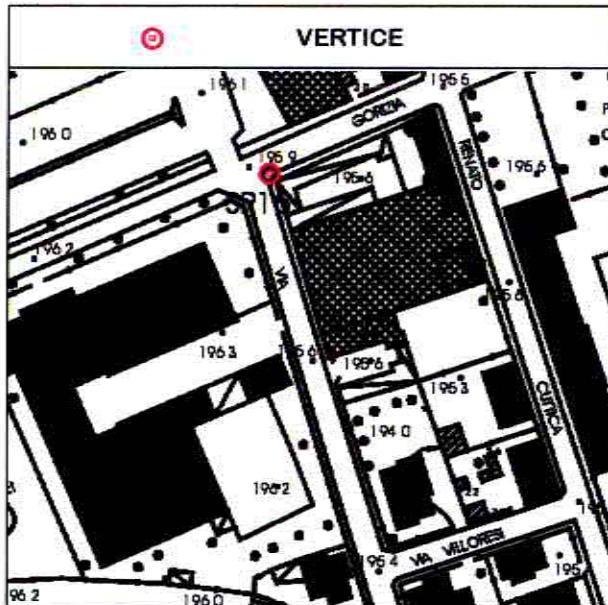
Gamma

Progettazione Territorio s.r.l.

Comune di Legnano

**DENOMINAZIONE
VERTICE**

SR15



LOCALITA'

Sede stradale incrocio Viale Gorizia
Via Cuzzi

MATERIALIZZAZIONE VERTICE

Chiodo infisso nell'asfalto cerchiato
con vernice rossa

COORDINATE GAUSS-BOAGA

N: 5.048.377,73 m

E: 1.494.031,02 m

QUOTA

195.49 m s.l.m.



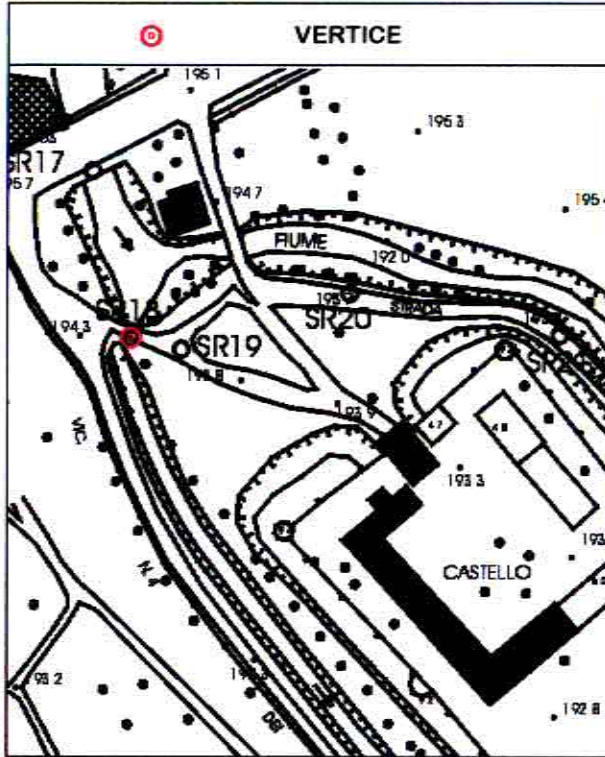
Gamma

Progettazione Territorio s.r.l.

Comune di Legnano

DENOMINAZIONE
VERTICE

SR18



LOCALITA'

Ponte Parco del Castello - Castello

MATERIALIZZAZIONE VERTICE

Chiodo infisso nell'asfalto cerchiato
con vernice rossa

COORDINATE GAUSS-BOAGA

N: 5.048.122,30 m

E: 1.494.069,22 m

QUOTA

193.92 m s.l.m.



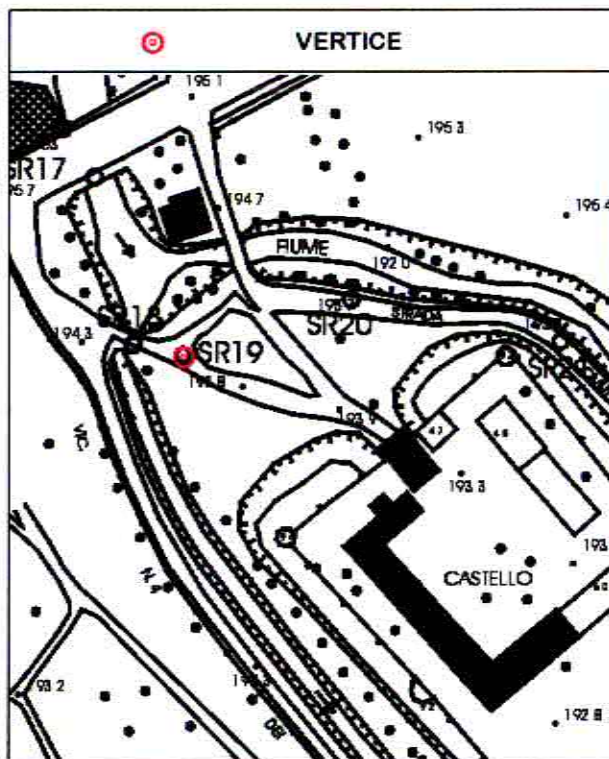
Gamma

Progettazione Territorio s.r.l.

Comune di Legnano

**DENOMINAZIONE
VERTICE**

SR19



LOCALITA'

Piazzale di fronte al Castello

MATERIALIZZAZIONE VERTICE

Chiodo infisso nell'asfalto cerchiato
con vernice rossa

COORDINATE GAUSS-BOAGA

N: 5.048.119,39 m

E: 1.494.082,67 m

QUOTA

193.90 m s.l.m.

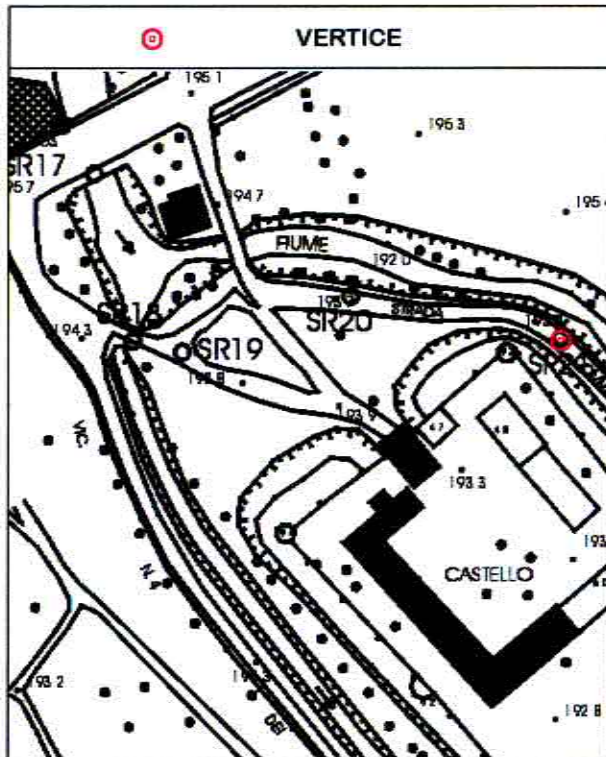
Gamma

Progettazione Territorio s.r.l.

Comune di Legnano

**DENOMINAZIONE
VERTICE**

SR21



LOCALITA'

Strada Comunale per San Vittore Olona

MATERIALIZZAZIONE VERTICE

Chiodo infisso nell'asfalto cerchiato
con vernice rossa

COORDINATE GAUSS-BOAGA

N: 5.048.123,14 m

E: 1.494.184,26 m

QUOTA

193.46 m s.l.m.