

**COMMITTENTE:**  

**AMMINISTRAZIONE COMUNALE DI LEGNANO**


**INCARICO:**  
 Aggiornamento e adeguamento della componente geologica, idrogeologica e sismica del piano di governo del territorio ai sensi della D.G.R. 30 novembre 2011 - n.IX/2616

**UBICAZIONE:**  
 Legnano (MI)

**OGGETTO:**  
 Carta dei vincoli

<b>FILE:</b>	<b>SCALA:</b> 1:5.000	<b>A CURA DI</b> Dott. ssa Caterina Melandri
<b>DATA:</b> Febbraio 2017	<b>ALLEGATO:</b> <b>6A</b>	

www.arethusa-geo.it





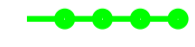






**ARETHUSA**  
 GEOLOGIA AMBIENTE TERRITORIO E SICUREZZA

VIA TRENTO, 14 - 24035 CURNO (BG)  
 TEL 035.43.76.882 FAX 035.43.76.666  
 E-MAIL: arethusa@arethusa-geo.it

**RESPONSABILE TECNICO**  
 dott. Ermanno Dolci

**LA DITTA**

- LEGENDA**
- Limite comunale
  -  Aree ricadenti nel perimetro delle casse di espansione del Fiume Olona previste dal "Progetto preliminare delle opere di laminazione delle piene del Fiume Olona da realizzare nei Comuni di Canegrate (MI), Legnano (MI), Parabiago (MI) e S. Vittore Olona (MI)" approvato da AIPO nel 2011
  - AREE ALLAGABILI - MAPPE P.G.R.A. (approvato dal Comitato Istituzionale dell'AdBPo in data 03.03.2016) in salvaguardia nelle more dell'adozione definitiva della "Variante al PAI...":**
  - Ambito territoriale - Reticolo principale di pianura e di fondovalle (RP)
  -  Aree interessate da alluvioni frequenti (aree P3)
  -  Aree interessate da alluvioni rare (aree P1)
  - FASCE P.A.I. (approvato con DPCM del 24/5/2001, pubblicato su G.U. n. 183 dell' 8/8/2001):**
  -  Fascia PAI - limite esterno della fascia C
  -  Fascia PAI - limite di progetto tra la fascia B e la fascia C
  - AREE DI SALVAGUARDIA DELLE CAPTAZIONI PER USO IDROPOTABILE**
  -  Aree di salvaguardia delle captazioni ad uso idropotabile:
    - aree di tutela assoluta (r=10 m)
    - aree di rispetto (definita con criterio geometrico r=200 m) (ai sensi della D.g.r. 10 aprile 2003 n. 7/12693 e del d.lgs n. 152/2006 e s.m.)
  -  Ubicazione e fascia di rispetto di 200 m dei pozzi di San Giorgio su Legnano e Rescaldina
  - FASCE DI RISPETTO DEI CORSI D'ACQUA**
  -  Vincolo di polizia idraulica: area ove e' vietata l'edificazione e gli scavi entro una fascia 10 m in fregio al corso d'acqua (ai sensi dell'art.96 lettera f) del R.D. n. 523/1904)
  -  Aree adiacenti ai corsi d'acqua da mantenere a disposizione per consentire l'accessibilita' per interventi di manutenzione e per la realizzazione di eventuali interventi di difesa.

