

COMMITTENTE:

AMMINISTRAZIONE COMUNALE DI LEGNANO

INCARICO:
 Aggiornamento e adeguamento della componente geologica, idrogeologica e sismica del piano di governo del territorio ai sensi della D.G.R. 30 novembre 2011 - n.IX/2616

UBICAZIONE:
 Legnano (MI)

OGGETTO:
 Carta idrogeologica e della vulnerabilita' dell'acquifero















FILE:	SCALA: 1:10.000	A CURA DI Dott. ssa Caterina Melandri
DATA: Febbraio 2017	ALLEGATO: 3A	

RESPONSABILE TECNICO
dott. Ermanno Dolci

LA DITTA

ARETHUSA
 GEOLOGIA AMBIENTE TERRITORIO E SICUREZZA
 VIA TRENTO, 14 - 24035 CURNO (BG)
 TEL 035.43.76.882 FAX 035.43.76.666
 E-MAIL: arethusa@arethusa-geo.it

ISO 9001
ISO 14001

-  Limite comunale
-  Isoplezometrica e quota in metri s.l.m. (Marzo 2010 - Dati SIA Provincia di Milano)
-  Direzione e verso dei flussi idrici sotterranei
-  Aree di salvaguardia delle captazioni ad uso idropotabile:
- aree di tutela assoluta (r=10 m)
- aree di rispetto (definita con criterio geometrico r=200 m)
(ai sensi della D.g.r. 10 aprile 2003 n. 7/12693 e del d.lgs n. 152/2006 e s.m.)
-  Ubicazione e fascia di rispetto di 200 m dei pozzi di San Giorgio su Legnano e Rescaldina
-  Pozzo ad uso idropotabile attivo
-  Pozzo ad uso idropotabile in disuso
-  Pozzo privato
-  Piezometri
-  Classe di vulnerabilita' "moderata" dell'acquifero determinata con il sistema "GOD" (Foster et al., 2002)
-  Ambiti di ricarica prevalente della falda (Art. 38 del PTCP)
-  Ubicazione attivita' insalubri
-  Ubicazione azienda RIR
-  Tracce sezioni idrogeologiche come da Tavola 2 "Idrogeologia" dello "Studio Idrogeologico ed idrochimico della Provincia di Varese a supporto delle scelte di gestione delle risorse idropotabili" del P.S.T.L. Maggio 2007

