

FILE:	SCALA: 1:10.000	A CURA DI Dott. ssa Caterina Melandri
DATA: Marzo 2016	ALLEGATO: 1	

www.arethusa-geo.it



ARETHUSA
 GEOLOGIA AMBIENTE TERRITORIO E SICUREZZA

VIA TRENTO, 14 - 24035 CURNO (BG)
 TEL 035.43.76.882 FAX 035.43.76.666
 E-MAIL: arethusa@arethusa-geo.it





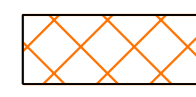
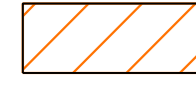











RESPONSABILE TECNICO
 dott. Ermanno Dolci

LA DITTA

SITI OGGETTO DI CARATTERIZZAZIONE / BONIFICATI

1. Area ex tub cart
2. Volonterio Fedele s.r.l.
3. Area ex ILC
4. Area ex Mario Pensotti S.p.A.
5. Area ex Mascheroni
6. Area ex Cotonificio Agosti
7. Area Leoni impianti frigoriferi
8. Area ex fonderia ghisa ex C.M.T.I. ex Ansaldo
9. Immobiliare Carola ex area dismessa Idrotrade
10. Area Lamchem S.p.A.
11. Area ad uso verde (area B)
12. Area ex Staser
13. ABB Power Technologies S.p.A.
14. BMP S.p.A.
15. Area ex Cantoni
16. Eredi Salmoiraghi
17. Sito industriale dismesso

LEGENDA

-  Limite comunale
-  Alluvioni ghiaioso sabbiose ciottolose, terrazzate, di origine fluviale e fluvioglaciale, non alterate, (Olocene).
-  Alluvioni ghiaiose, sabbiose, limose limitate ai fondi vallivi secondari e non ricollegabili agli apparati morenici (Pluviale Wurm Pleistocene)
-  Alluvioni fluvioglaciali ghiaiose, sabbiose, limose con strato superficiale di alterazione limitato a 40-60 cm, generalmente brunastro costituenti il livello fondamentale della pianura. (Pleistocene - Wurm/Riss)
-  Aree oggetto di scavi e riporti.
-  Aree contaminate oggetto di caratterizzazione e/o bonifica in corso.
-  Aree oggetto di bonifica certificata.
-  Ubicazione indagini di caratterizzazione geognostica e relativo numero di identificazione riportate in appendice 1
-  Pozzo ad uso idropotabile attivo
-  Pozzo ad uso idropotabile in disuso
-  Pozzo privato
-  Piezometri
-  Orlo di terrazzo di erosione evidente naturale
-  Orlo di terrazzo di erosione smussato-antropizzato
-  Orlo di terrazzo di erosione relitto
-  Siti bonificati
-  Siti contaminati

