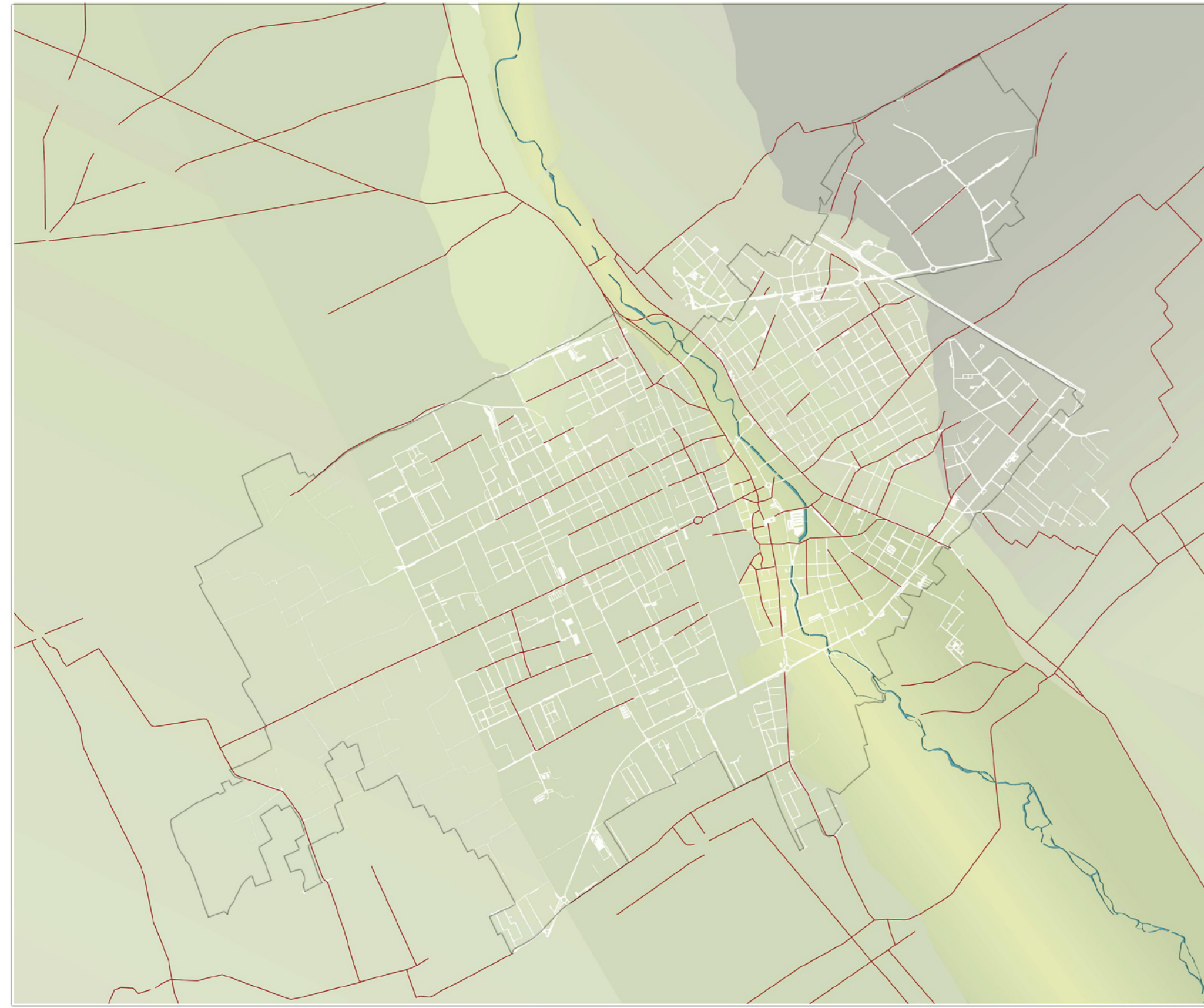
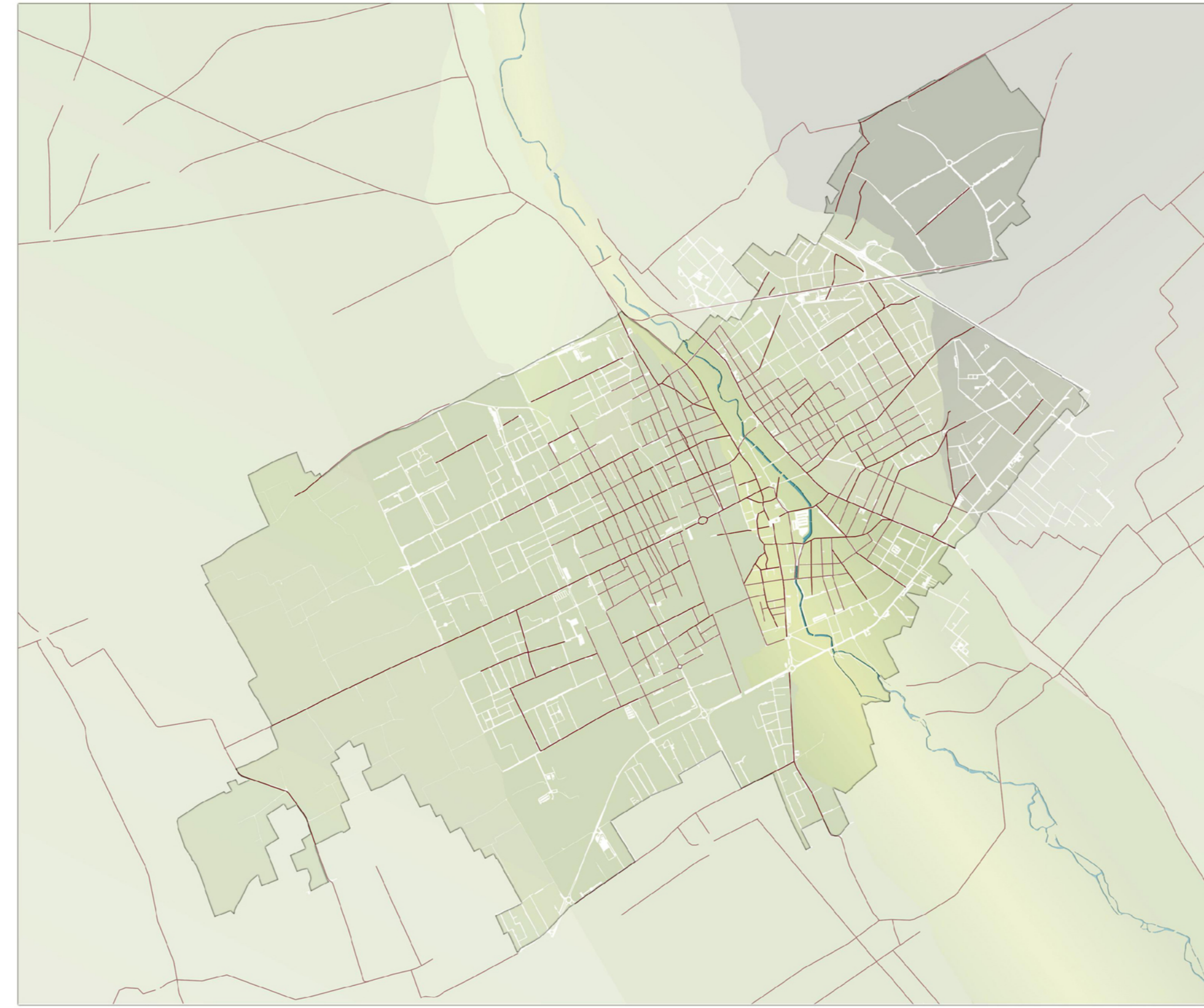


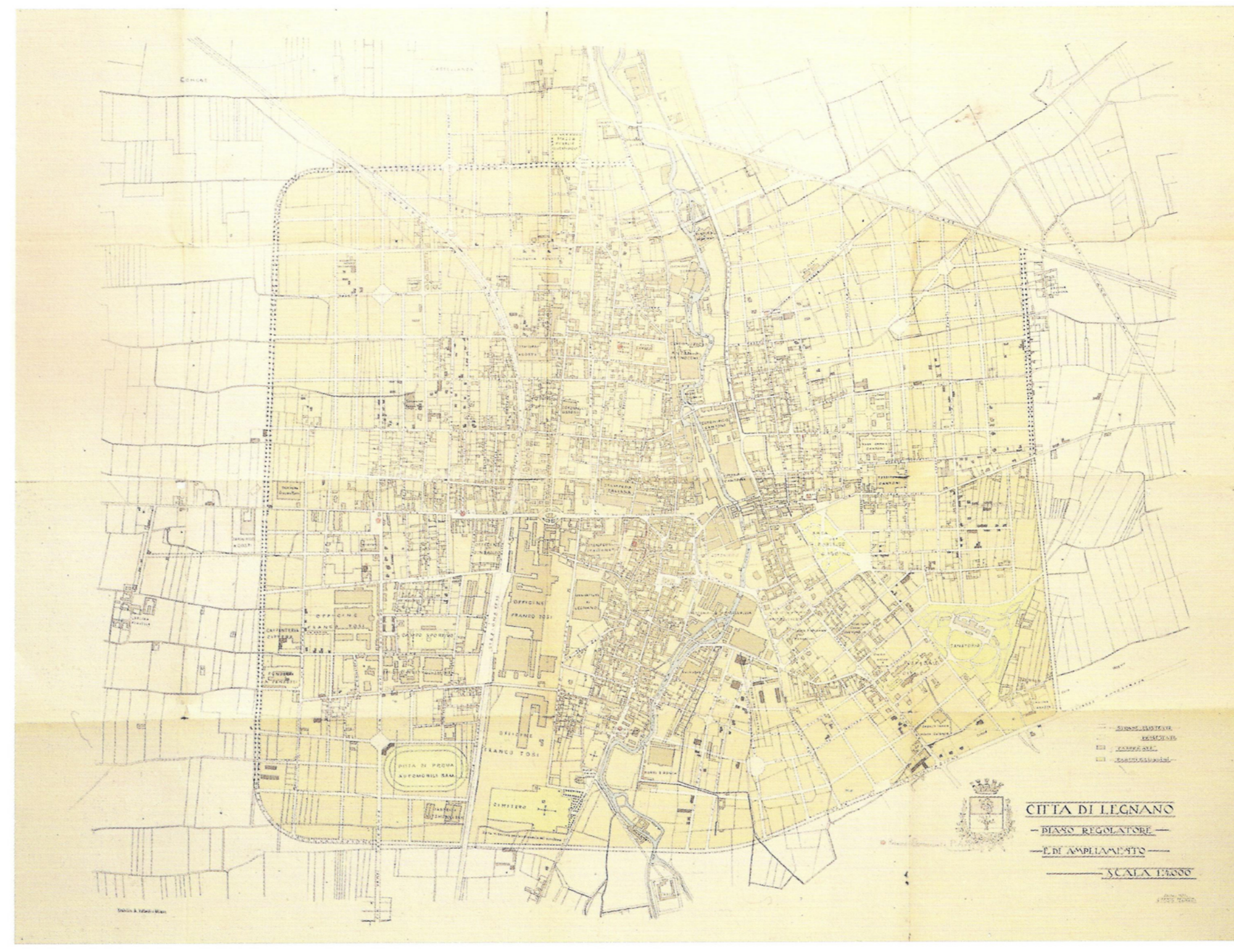
Permanenza della rete viaria nella forma della città - Le fasi dell'evoluzione



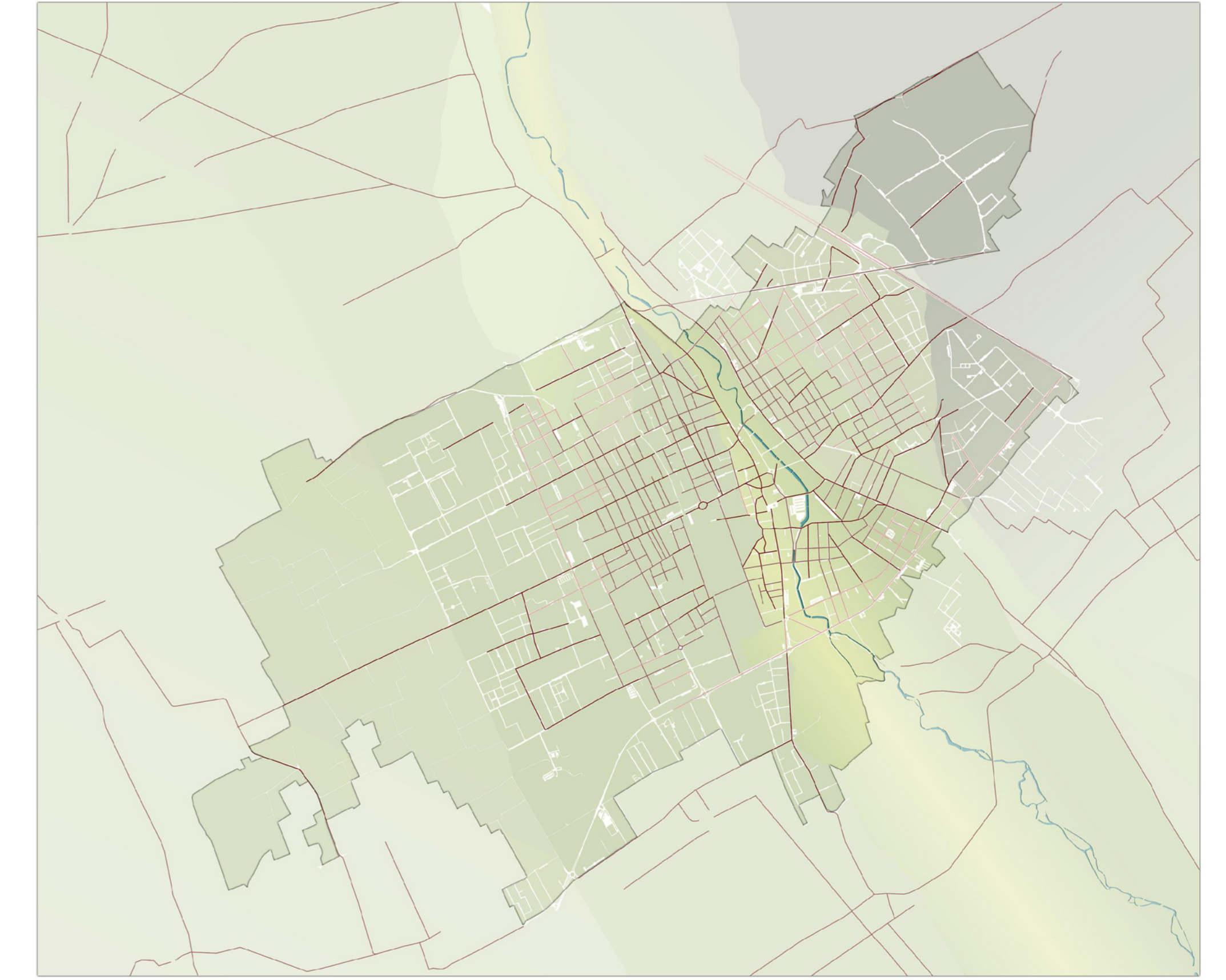
1888



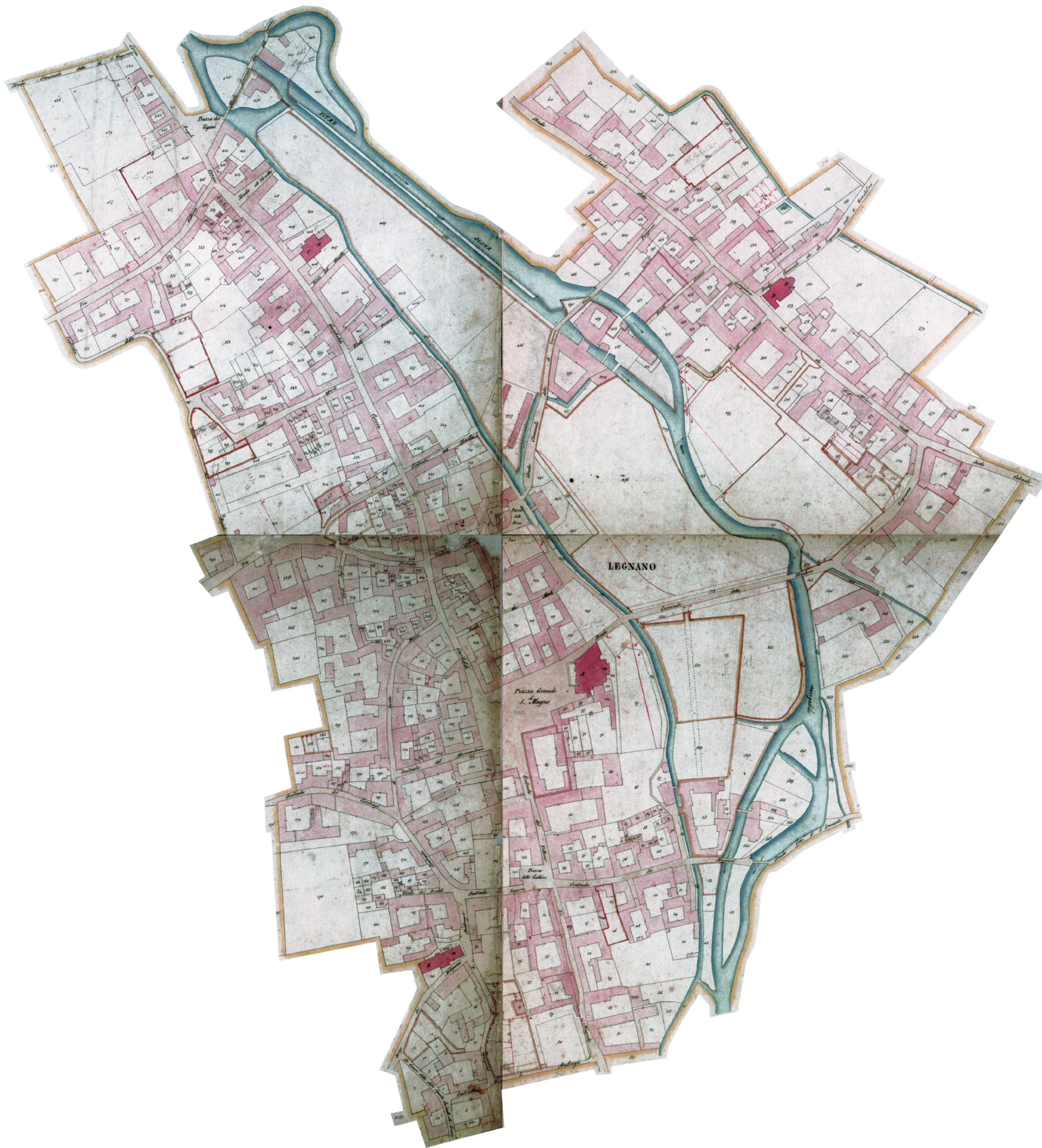
1925



Piano Regolatore 1925



Rete integrata coi tracciati realizzati secondo piano del 1925



CATASTO LOMBARDO-VENETO 1856-73



LEGNANO DA META' '800 ALLA SECONDA GUERRA: CATASTI DEL 1873, 1901 E PLANIMETRIA DEL 1938


PGT Piano di Governo del Territorio
 Presenti al futuro

Legnano - Municipio

Piano delle Regole
 Formazione della città

IL SINDACO: Dott. Lorenzo Vago
 L'ASSESSORE DEL PUNTO: Ing. Giambattista Fiorini
 IL SINDACO SUPPLENTE: Dott. Giancarlo Morelli
 IL SINDACO SUPPLENTE: Dott. Paolo Ferri

scala Tav. RA.03 18 aprile 2011

Gruppo di lavoro: Arch. Franco Apolloni, Arch. Mario Erigi, con Massimo Bianchi, Laura Bossi, POLINORDIA - Ing. Alfredo Diabona, Ing. Damiano Rossi, Fabrizio Calvi, Alessandro Isotta, Società di Ricerca e Pianificazione - Dott. Mauro Anzini, Valentina Motta, Stefano Battacchio, Ufficio Pianificazione generale e attuativa