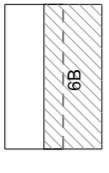




**LEGENDA**

- FASCE PAI (approvato con DPCM del 24/5/2001, pubblicato su G.U. n. 183 dell' 8/9/2001):
- Fascia PAI - limite esterno della fascia C
  - Fascia PAI - limite di progetto tra la fascia B e la fascia C
- Area di salvaguardia delle captazioni ad uso idropotabile:
- area di tutela assoluta (r=10 m)
  - area di tutela ordinaria (r=200 m)
  - (ai sensi della D.G.R. n. 10 aprile 2003 n. 7/26263 e del d.lgs. n. 152/2006 e s.m.i)
- Pozzo ad uso idropotabile in disuso
  - ◆ Pozzo ad uso idropotabile cementato
- Ubicazione e fascia di rispetto di 200 m dei pozzi di San Giorgio su Legnano e Rescaldina
- Vincolo di polizia idraulica: in foglio al corso di fascia (ai sensi dell'art.96 lettera f) del R.D. n. 523/90/4)



|   |  |   |  |
|---|--|---|--|
|  <p><b>Comune di Legnano</b></p>   |  | <p><b>INCARICO:</b> Aggiornamento e adeguamento della componente geologica, idrogeologica e sismica del piano di governo del territorio ai sensi della L.R. il marzo 2005, N.12 e D.G.R. maggio 2008 n.8/7374</p> |  |
|   |  | <p><b>UBICAZIONE:</b> Legnano (MI)</p>  |  |
| <p><b>OGGETTO:</b> Carta dei vincoli (Aggiornata a seguito dell'accoglimento delle osservazioni)</p>  |  | <p><b>SCALA:</b> 1:5.000</p>  |  |
| <p><b>DATA:</b> Ottobre 2011</p>  |  | <p><b>TAVOLA:</b> 6B</p>  |  |
| <p><b>COMMESSA:</b> A CURA DI Dott.ssa Caterina Melandri Dott. Gianfranco Camano</p>  |  | <p><b>RESPONSABILE TECNICO:</b> Dott. Luca Ermanno</p>  |  |
| <p><b>FILE:</b> www.arethusa-geo.it</p>   |  | <p><b>IL COMUNE:</b> </p>  |  |
| <p><b>ARETHUSA</b><br/>GEOLOGIA AMBIENTE TERRITORIO E SICUREZZA<br/>VA TRENTO, 14 - 36055 CUSANO (VI)<br/>TEL. 0445.43.78.82 FAX 0445.43.78.80<br/>E-MAIL: arethusa@arethusa-geo.it</p> |  |   |  |