



Comune di Legnano

INCARICO: *Aggiornamento e adeguamento della componente geologica, idrogeologica e sismica del piano di governo del territorio ai sensi della L.R. Il marzo 2005, N.12 e D.G.R. maggio 2008 n.8/7374*

UBICAZIONE: *Legnano (MI)*

OGGETTO: *Carta della pericolosità sismica locale*

DATA: *Aprile 2011*      SCALA: *1:10.000*      TAVOLA:

COMMESSA:      A CURA DI: **4**  
FILE: *Dott.ssa Caterina Melandri*

www.arethusa-geo.it



**ARETHUSA**  
GEOLOGIA AMBIENTE TERRITORIO E SICUREZZA





VIA TRENTO, 14 - 24035 CURNO (BG)  
TEL. 035.43.78.882 FAX 035.43.78.888  
E-MAIL: arethusa@arethusa-geo.it

RESPONSABILE TECNICO  
**Dott. Dolci Ermanno**



IL COMUNE  
Comune di Legnano



-  Limite comunale
-  PSL Z4a: Aree caratterizzate da effetti di amplificazioni litologiche e geometriche. Zona di fondovalle con presenza di depositi alluvionali e/o fluvioglaciali e/o coesivi.
-  PSL Z3a: Aree caratterizzate da effetti di amplificazioni topografiche.
-  **1** Ubicazione indagini di approfondimento sismico di secondo livello  
1: Area ex-caserma di viale Cadorna interessata dalla realizzazione di un nuovo palasport  
2: Area interessata dalla realizzazione di una nuova piscina - S.P. N. 12

